

LEI Nº 845, DE 27 DE NOVEMBRO DE 2023.

EMENTA: AUTORIZA O CHEFE DO PODER EXECUTIVO A ALIENAR BENS IMÓVEIS DE PROPRIEDADE DO MUNICÍPIO E ADOTA OUTRAS PROVIDÊNCIAS.

O **PREFEITO DO MUNICÍPIO DE PEDRA BRANCA**, Estado do CEARÁ, no uso de suas atribuições que lhe confere a Lei Orgânica Municipal, FAZ SABER que a Câmara Municipal aprova e eu sanciono a seguinte Lei:

Art. 1º. Fica o Poder Executivo autorizado a alienar os bens imóveis que compõem o patrimônio municipal, descritos nos incisos I a XLV deste artigo, consoante Anexo, contendo a planta do imóvel e respectivo memorial descritivo, parte integrante e indissociável desta Lei:

- I. imóvel localizado na quadra 45 (Q-45), Avenida José Frutuoso - nº S/N, bairro Santa Maria, no Município de Pedra Branca, Estado do Ceará, com uma extensão superficial de 175,06m² (cento e setenta e cinco metros e seis centímetros quadrados), ou seja, 0,017506 hectares;
- II. imóvel localizado na quadra 45 (Q-45), Avenida José Frutuoso - nº S/N, bairro Santa Maria, no Município de Pedra Branca, Estado do Ceará, com uma extensão superficial de 175,01m² (cento e setenta e cinco metros e um centímetro quadrado), ou seja, 0,017501 hectares;
- III. imóvel localizado na quadra 45 (Q-45), Avenida José Frutuoso - nº S/N, bairro Santa Maria, no Município de Pedra Branca, Estado do Ceará, com uma extensão superficial de 175,09m² (cento e setenta e cinco metros e nove centímetros quadrados), ou seja, 0,017509 hectares;
- IV. imóvel localizado na quadra 45 (Q-45), Avenida José Frutuoso - nº S/N, bairro Santa Maria, no Município de Pedra Branca, Estado do Ceará, com uma extensão



ESTADO DO CEARÁ
PREFEITURA MUNICIPAL DE PEDRA BRANCA

- superficial de 175,07m² (cento e setenta e cinco metros e sete centímetros quadrados), ou seja, 0,017507 hectares;
- V. imóvel localizado na quadra 46 (Q-46), Avenida José Frutuoso - n° S/N, bairro Santa Maria, no Município de Pedra Branca, Estado do Ceará, com uma extensão superficial de 277,26 m² (duzentos e setenta e sete metros e vinte seis centímetros quadrados), ou seja, 0,027726 hectares;
- VI. imóvel localizado na quadra 46 (Q-46), Avenida José Frutuoso - n° S/N, bairro Santa Maria, no Município de Pedra Branca, Estado do Ceará, com uma extensão superficial de 321,22m² (trezentos e vinte um metros e vinte dois centímetros quadrados), ou seja, 0,032122 hectares;
- VII. imóvel), localizado na quadra 47 (Q-47), Avenida José Frutuoso - n° S/N, bairro Santa Maria, no Município de Pedra Branca, Estado do Ceará, com uma extensão superficial de 198,63m² (cento e noventa e oito metros e sessenta e três centímetros quadrados), ou seja, 0,019863 hectares;
- VIII. imóvel localizado na quadra 47 (Q-47), Avenida José Frutuoso - n° S/N, bairro Santa Maria, no Município de Pedra Branca, Estado do Ceará, com uma extensão superficial de 199,88m² (cento e noventa e nove metros e oitenta e oito centímetros quadrados), ou seja, 0,019988 hectares;
- IX. imóvel localizado na quadra 55 (Q-55), Avenida José Frutuoso - n° S/N, bairro Santa Maria, no Município de Pedra Branca, Estado do Ceará, com uma extensão superficial de 194,66m² (cento e noventa e quatro metros e sessenta e seis centímetros quadrados), ou seja, 0,019466 hectares;
- X. imóvel localizado na quadra 55 (Q-55), Avenida José Frutuoso - n° S/N, bairro Santa Maria, no Município de Pedra Branca, Estado do Ceará, com uma extensão superficial de 210,17m² (duzentos e dez metros e dezessete centímetros quadrados), ou seja, 0,021017 hectares;
- XI. imóvel localizado na Rua Nilton Pereira Sindeaux - n° S/N, bairro João Pinto, no Município de Pedra Branca, Estado do Ceará, com uma extensão superficial de 175,00 m² (cento e setenta e cinco metros quadrados), ou seja, 0,0175 hectares em coordenadas em UTM em E 420437,80 e N 9395641.30;

ESTADO DO CEARÁ
PREFEITURA MUNICIPAL DE PEDRA BRANCA

- XII. imóvel localizado na Rua Nilton Pereira Sindeaux - n° S/N, bairro João Pinto, no Município de Pedra Branca, Estado do Ceará, com uma extensão superficial de 175,00 m² (cento e setenta e cinco metros quadrados), ou seja, 0,0175 hectares em coordenadas em UTM em E 420430,84 e N 9395642.05;
- XIII. imóvel localizado na Rua Nilton Pereira Sindeaux - n° S/N, bairro João Pinto, no Município de Pedra Branca, Estado do Ceará, com uma extensão superficial de 175,00 m² (cento e setenta e cinco metros quadrados), ou seja, 0,0175 hectares em coordenadas em UTM em E 420409.96 e N 9395644.30;
- XIV. imóvel localizado na Rua Nilton Pereira Sindeaux - n° S/N, bairro João Pinto, no Município de Pedra Branca, Estado do Ceará, com uma extensão superficial de 175,00 m² (cento e setenta e cinco metros quadrados), ou seja, 0,0175 hectares em coordenadas em UTM em E 420389.08 e N 9395646.55;
- XV. imóvel localizado na Rua Horácio Alves Pereira- n° S/N, bairro João Pinto, no Município de Pedra Branca, Estado do Ceará, com uma extensão superficial de 175,00 m² (cento e setenta e cinco metros quadrados), ou seja, 0,0175 hectares em coordenadas em UTM em E 420432,44 e N 9395591,59;
- XVI. imóvel localizado na Rua Horácio Alves Pereira- n° S/N, bairro João Pinto, no Município de Pedra Branca, Estado do Ceará, com uma extensão superficial de 175,00 m² (cento e setenta e cinco metros quadrados), ou seja, 0,0175 hectares em coordenadas em UTM em E 420425.48 e N 9395592.34;
- XVII. imóvel localizado na Rua Horácio Alves Pereira- n° S/N, bairro João Pinto, no Município de Pedra Branca, Estado do Ceará, com uma extensão superficial de 175,00 m² (cento e setenta e cinco metros quadrados), ou seja, 0,0175 hectares em coordenadas em UTM em E 420404.60 e N 9395594,59;
- XVIII. imóvel localizado na Rua Horácio Alves Pereira- n° S/N, bairro João Pinto, no Município de Pedra Branca, Estado do Ceará, com uma extensão superficial de 175,00 m² (cento e setenta e cinco metros quadrados), ou seja, 0,0175 hectares em coordenadas em UTM em E 420397.64 e N 9395595.34;
- XIX. imóvel localizado na Rua Horácio Alves Pereira- n° S/N, bairro João Pinto, no Município de Pedra Branca, Estado do Ceará, com uma extensão superficial de

ESTADO DO CEARÁ
PREFEITURA MUNICIPAL DE PEDRA BRANCA

- 275,00 m² (duzentos e setenta e cinco metros quadrados), ou seja, 0,0275 hectares em coordenadas em UTM em E 420431.27 e N 9395580,65;
- XX. imóvel localizado na Rua Horácio Alves Pereira- n° S/N, bairro João Pinto, no Município de Pedra Branca, Estado do Ceará, com uma extensão superficial de 250,00 m² (duzentos e cinquenta metros quadrados), ou seja, 0,025 hectares em coordenadas em UTM em E 420393,84 e N 9395569.30;
- XXI. imóvel localizado na Rua Exedito Gomes da Paixão n° S/N, bairro João Pinto, no Município de Pedra Branca, Estado do Ceará, com uma extensão superficial de 187,50 m² (cento e oitenta e sete metros e cinquenta centímetros quadrados), ou seja, 0,018 hectares em coordenadas em UTM em 420411,5025 e N 9395532.4983;
- XXII. imóvel localizado na Rua expedito Gomes Duarte n° S/N, bairro João Pinto, no Município de Pedra Branca, Estado do Ceará, com uma extensão superficial de 187,50 m² (cento e oitenta e sete metros quadrados e cinquenta centímetros), ou seja, 0,018 hectares em coordenadas em UTM em 420418,9594 e N 9395531.6955;
- XXIII. imóvel localizado na Rua expedito Gomes Duarte n° S/N, bairro João Pinto, no Município de Pedra Branca, Estado do Ceará, com uma extensão superficial de 187,50 m² (cento e oitenta e sete metros quadrados e cinquenta centímetros), ou seja, 0,018 hectares em coordenadas em UTM em E 420425,91 e N 9395530,94;
- XXIV. imóvel localizado na Rua Projetada “S” n° S/N, bairro João Pinto, no Município de Pedra Branca, Estado do Ceará, com uma extensão superficial de 177,00 m² (cento e setenta e sete metros quadrados), ou seja, 0,0177 hectares em coordenadas em UTM em E 420351,35 e N 9395573.06;
- XXV. imóvel localizado na Rua Projetada “M” n° S/N, bairro João Pinto, no Município de Pedra Branca, Estado do Ceará, com uma extensão superficial de 250,00 m² (duzentos e cinquenta metros quadrados), ou seja, 0,0250 hectares em coordenadas em UTM em E 420380,79 e N 9395550,88;
- XXVI. imóvel localizado na Rua Exedito Gomes Duarte n° S/N, bairro João Pinto, no Município de Pedra Branca, Estado do Ceará, com uma extensão superficial de 199,73 m² (cento e noventa e nove metros quadrados), ou seja, 0,0199 hectares em coordenadas em UTM em E 420338,42 e N 9395540,36;

ESTADO DO CEARÁ
PREFEITURA MUNICIPAL DE PEDRA BRANCA

- XXVII. imóvel localizado na Rua Exedito Gomes Duarte n° S/N, bairro João Pinto, no Município de Pedra Branca, Estado do Ceará, com uma extensão superficial de 176,00 m² (cento e setenta e seis metros quadrados), ou seja, 0,0176 hectares em coordenadas em UTM em E 420329,47 e N 9395541,32;
- XXVIII. imóvel localizado na Rua Projetada "M" - n° S/N, bairro João Pinto, no Município de Pedra Branca, Estado do Ceará, com uma extensão superficial de 175,00 m² (cento e setenta e cinco metros quadrados), ou seja, 0,0175 hectares em coordenadas em UTM em E 420387,4503 e N 9395509.9431;
- XXIX. imóvel localizado na Rua Projetada "M" - n° S/N, bairro João Pinto, no Município de Pedra Branca, Estado do Ceará, com uma extensão superficial de 175,00 m² (cento e setenta e cinco metros quadrados), ou seja, 0,0175 hectares em coordenadas em UTM em E 420386,4673 e N 9395502.4863;
- XXX. imóvel localizado na Rua Projetada "M" - n° S/N, bairro João Pinto, no Município de Pedra Branca, Estado do Ceará, com uma extensão superficial de 175,00 m² (cento e setenta e cinco metros quadrados), ou seja, 0,0175 hectares em coordenadas em UTM em E 420385,8445 e N 9395495.0293;
- XXXI. imóvel localizado na Rua Sebastiana Araújo Pereira - n° S/N, bairro João Pinto, no Município de Pedra Branca, Estado do Ceará, com uma extensão superficial de 275,00 m² (duzentos e setenta e cinco metros quadrados), ou seja, 0,0275 hectares em coordenadas em UTM em E 420422,0659 e N 9395495.1530;
- XXXII. imóvel localizado na Rua Sebastiana Araújo Pereira - n° S/N, bairro João Pinto, no Município de Pedra Branca, Estado do Ceará, com uma extensão superficial de 275,00 m² (duzentos e setenta e cinco metros quadrados), ou seja, 0,0275 hectares em coordenadas em UTM em E 420424,0659 e N 9395505.0093;
- XXXIII. imóvel localizado na Rua Joaquim Rodrigues de Oliveira (Sr Duca) - n° S/N, bairro João Pinto, no Município de Pedra Branca, Estado do Ceará, com uma extensão superficial de 187,50 m² (cento e oitenta e sete metros e cinquenta centímetros quadrados), ou seja, 0,018750 hectares em coordenadas em UTM em E 420448,0997 e N 9395503.4139;
- XXXIV. imóvel localizado na Rua Joaquim Rodrigues de Oliveira (Sr Duca) - n° S/N, bairro João Pinto, no Município de Pedra Branca, Estado do Ceará, com uma extensão

ESTADO DO CEARÁ
PREFEITURA MUNICIPAL DE PEDRA BRANCA

superficial de 187,50 m² (cento e oitenta e sete metros e cinquenta centímetros quadrados), ou seja, 0,018750 hectares em coordenadas em UTM em E 420447,2969 e N 9395495.9570;

- XXXV. imóvel localizado na Rua Joaquim Rodrigues de Oliveira (Sr Duca) - n° S/N, bairro João Pinto, no Município de Pedra Branca, Estado do Ceará, com uma extensão superficial de 175,00 m² (cento e setenta e cinco metros quadrados), ou seja, 0,0175 hectares em coordenadas em UTM em E 420446,4941 e N 9395488.5001;
- XXXVI. imóvel localizado na Rua Sebastiana Araújo Pereira - n° S/N, bairro João Pinto, no Município de Pedra Branca, Estado do Ceará, com uma extensão superficial de 175,00 m² (cento e setenta e cinco metros quadrados), ou seja, 0,0175 hectares em coordenadas em UTM em E 420478,7384 e N 9395489.0519;
- XXXVII. imóvel localizado na Rua Sebastiana Araújo Pereira - n° S/N, bairro João Pinto, no Município de Pedra Branca, Estado do Ceará, com uma extensão superficial de 175,00 m² (cento e setenta e cinco metros quadrados), ou seja, 0,0175 hectares em coordenadas em UTM em E 420485,6982 e N 9395488.3027;
- XXXVIII. imóvel localizado na Rua Sebastiana Araújo Pereira - n° S/N, bairro João Pinto, no Município de Pedra Branca, Estado do Ceará, com uma extensão superficial de 175,00 m² (cento e setenta e cinco metros quadrados), ou seja, 0,0175 hectares em coordenadas em UTM em E 420492,6580 e N 9395487.5534;
- XXXIX. imóvel localizado na Rua Sebastiana Araújo Pereira - n° S/N, bairro João Pinto, no Município de Pedra Branca, Estado do Ceará, com uma extensão superficial de 175,00 m² (cento e setenta e cinco metros quadrados), ou seja, 0,0175 hectares em coordenadas em UTM em E 420499,6178 e N 9395486.8042;
- XL. imóvel localizado na Rua Sebastiana Araújo Pereira - n° S/N, bairro João Pinto, no Município de Pedra Branca, Estado do Ceará, com uma extensão superficial de 175,00 m² (cento e setenta e cinco metros quadrados), ou seja, 0,0175 hectares em coordenadas em UTM em E 420506,5776 e N 9395486.0549;
- XLI. imóvel localizado na Rua Expedito Gomes Duarte - n° S/N, bairro João Pinto, no Município de Pedra Branca, Estado do Ceará, com uma extensão superficial de 175,00 m² (cento e setenta e cinco metros quadrados), ou seja, 0,0175 hectares em coordenadas em UTM em E 420495,3339 e N 9395512.4098;



ESTADO DO CEARÁ
PREFEITURA MUNICIPAL DE PEDRA BRANCA

- XLII. imóvel localizado na Rua Expedito Gomes Duarte - nº S/N, bairro João Pinto, no Município de Pedra Branca, Estado do Ceará, com uma extensão superficial de 175,00 m² (cento e setenta e cinco metros quadrados), ou seja, 0,0175 hectares em coordenadas em UTM em E 420502,2937 e N 9395511.6605;
- XLIII. imóvel localizado na Rua Expedito Gomes Duarte - nº S/N, bairro João Pinto, no Município de Pedra Branca, Estado do Ceará, com uma extensão superficial de 200,00 m² (duzentos metros quadrados), ou seja, 0,02 hectares em coordenadas em UTM em E 420354,3328 e N 9395538.6530;
- XLIV. imóvel localizado na Rua Expedito Gomes Duarte - nº S/N, bairro João Pinto, no Município de Pedra Branca, Estado do Ceará, com uma extensão superficial de 175,00 m² (cento e setenta e cinco metros quadrados), ou seja, 0,0175 hectares em coordenadas em UTM em E 420509,2533 e N 9395510.9113;
- XLV. imóvel localizado na Rua Projetada "R" - nº S/N, bairro João Pinto, no Município de Pedra Branca, Estado do Ceará, com uma extensão superficial de 202,89 m² (duzentos e dois metros e oitenta e nove centímetros quadrados), ou seja, 0,020289 hectares em coordenadas em UTM em E 420439,2722 e N 9395370.5958;

Art. 2º. O interesse público de que trata esta Lei justifica-se em razão da economicidade proporcionada frente aos custos de manutenção sob responsabilidade da Prefeitura do Município de Pedra Branca, assim como com a possibilidade de o imóvel cumprir a função social da propriedade.

Art. 3º. As despesas a cargo do Município, decorrentes da execução da presente Lei, correrão por conta de dotação orçamentária própria, suplementada se necessário.

Art. 4º. As despesas decorrentes de escrituração e registro do imóvel correrão por conta exclusiva dos seus compradores.

Art. 5º. Esta lei entrará em vigor na data de sua publicação, revogadas as disposições em contrário.

Paço Municipal da Prefeitura de Pedra Branca – CE, aos 27 de Novembro de 2023.



Matheus Pereira Mendes

Prefeito Municipal de Pedra Branca/CE.

Rua: José Joaquim de Souza, 10 - Centro, Pedra Branca - CE, 63.630-000

CNPJ: 07.726.540/0001-04

E-mail: gabinete@pedrabranca.ce.gov.br | Tel.: (88) 9 9933-2887



PREFEITURA DE
**PEDRA
BRANCA**
ADMINISTRAÇÃO 2021/2024

ESTADO DO CEARÁ
PREFEITURA MUNICIPAL DE PEDRA BRANCA

*Anexo Único da Lei nº 845, de 27 de
Novembro de 2023.*



PREFEITURA DE
**PEDRA
BRANCA**
ADMINISTRAÇÃO 2021/2024

ESTADO DO CEARÁ
PREFEITURA MUNICIPAL DE PEDRA BRANCA

MEMORIAL DESCRITIVO

Memorial descritivo de imóvel de terra urbana, próprio para construir, denominado de lote 1 (um), localizado na quadra 45 (Q-45), Avenida José Frutuoso - nº S/N, bairro Santa Maria, no Município de Pedra Branca, Estado do Ceará, com uma extensão superficial de 175,06m² (cento e setenta e cinco metros e seis centímetros quadrados), ou seja, 0,017506 hectares de propriedade do Município de Pedra Branca.

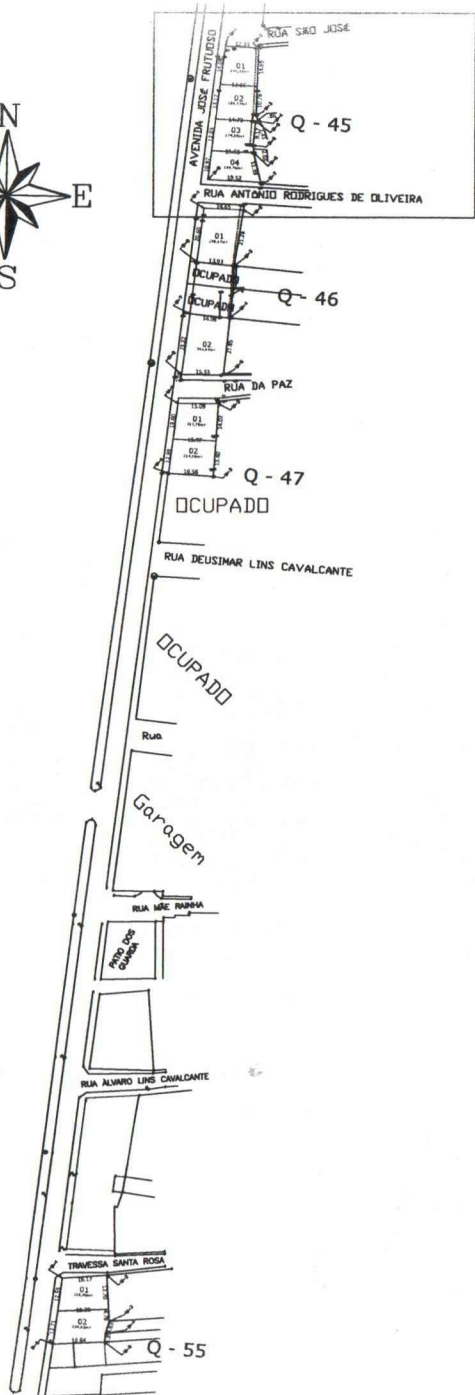
Os confins da localidade, após o levantamento planimétrico e planialtimétrico de seus limites, ficaram assim confinados:

Limita-se ao Norte com a Rua São José, com 11,33 m. de extensão; ao Leste com o imóvel nº 18 de propriedade de Josiel Paulino Nascimento, medindo 14,60 m. de extensão; ao Sul com o lote 02, com 12,66 m. de extensão e ao Oeste com a Avenida José Frutuoso, medindo 14,63 m de extensão.

Junta-se a este à planta para os devidos fins.

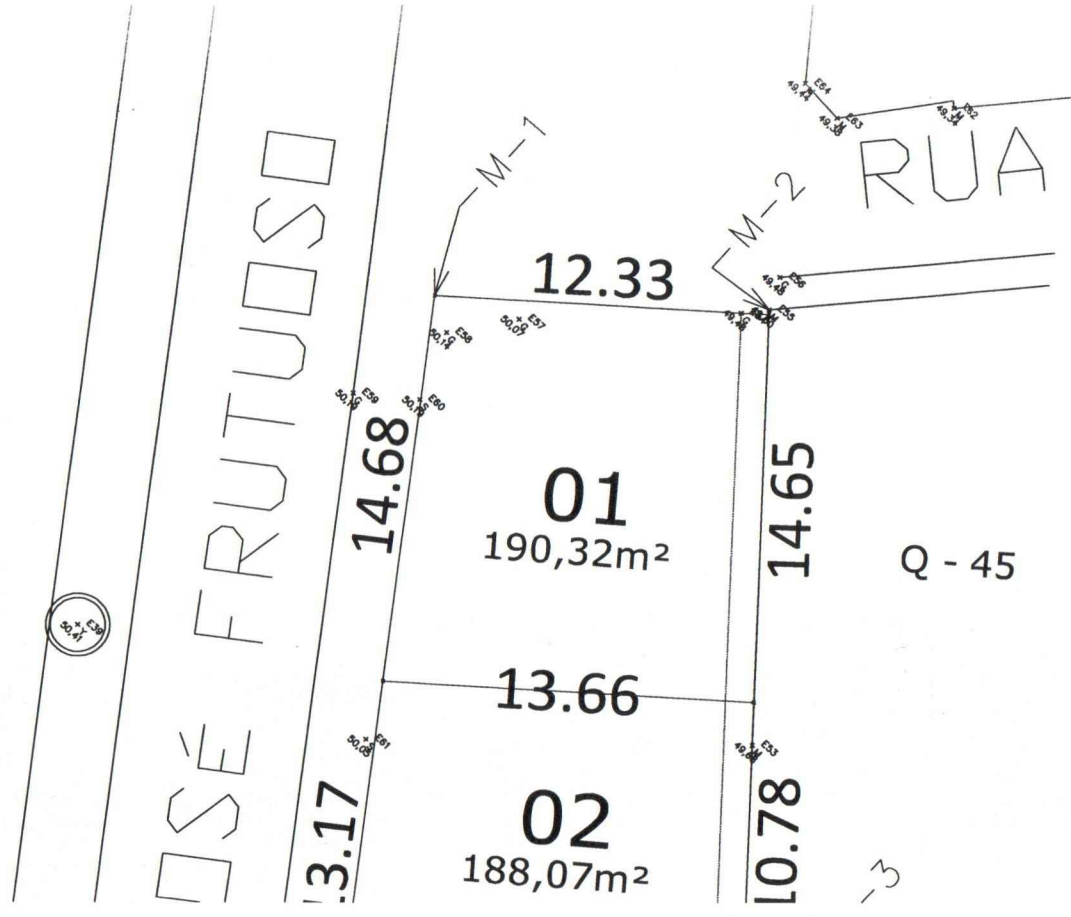
Pedra Branca, 20 de Novembro de 2023

Jose Ronisvan da Silva
Engenheiro Civil
CREA - CE 061563616-0



PLANTA BAIXA GERAL

1/2000



PLANTA BAIXA DE LOTE

1/200


 José Ronisvan da Silva
 Eng. Civil - CREA-CE: 061563616-0

LOTEAMENTO DE ÁREA URBANA - LOTE 01 (Q-45)

Projeto:
 LEVANTAMENTO PLANIMÉTRICO E REFERENCIAMENTO DE ÁREA URBANA
 Proprietário(a):
 Prefeitura Municipal de Pedra Branca - CE
 Local:
 Av. José Frutuoso, Quadra 45
 Santa Maria, Pedra Branca - CE

Conteúdo:
 PLANTA BAIXA GERAL
 PLANTA BAIXA DE LOTE

Desenho: *Edvan Abreu* | Adap. Desenho: | Área do Terreno: 190,32m²

Data: Nov / 2023 | Escala: INDICADA

Responsável: Eng. José Ronisvan da Silva | Área do Terreno: 0,019032ha

ARQ. 01/01

ESTADO DO CEARÁ
PREFEITURA MUNICIPAL DE PEDRA BRANCA

MEMORIAL DESCRITIVO

Memorial descritivo de imóvel de terra urbana, próprio para construir, denominado de lote 2 (dois), localizado na quadra 45 (Q-45), Avenida José Frutuoso - nº S/N, bairro Santa Maria, no Município de Pedra Branca, Estado do Ceará, com uma extensão superficial de 175,01m² (cento e setenta e cinco metros e um centímetro quadrado), ou seja, 0,017501 hectares de propriedade do Município de Pedra Branca.

Os confins da localidade, após o levantamento planimétrico e planialtimétrico de seus limites, ficaram assim confinados:

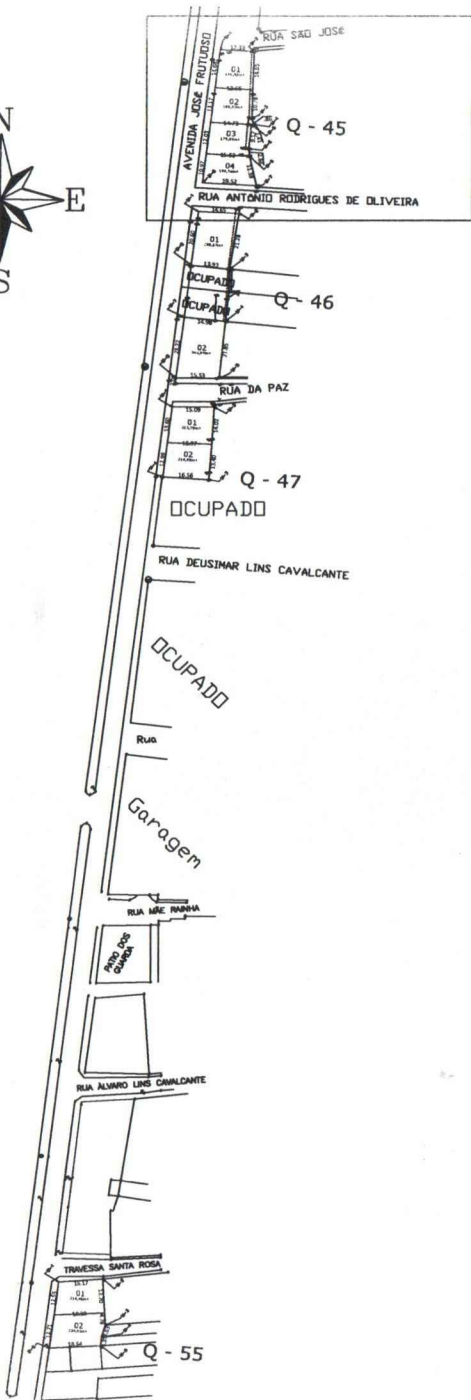
Limita-se ao Norte com o lote 01, com 12,66 m. de extensão; ao Leste com o imóvel nº 18 de propriedade de Josiel Paulino Nascimento, medindo 13,19 m. de extensão; ao Sul com o lote 03, com 13,73 m. de extensão e a Oeste com a Avenida José Frutuoso, medindo 13,21 m de extensão.

Junta-se a este à planta para os devidos fins.

Pedra Branca, 20 de Novembro de 2023

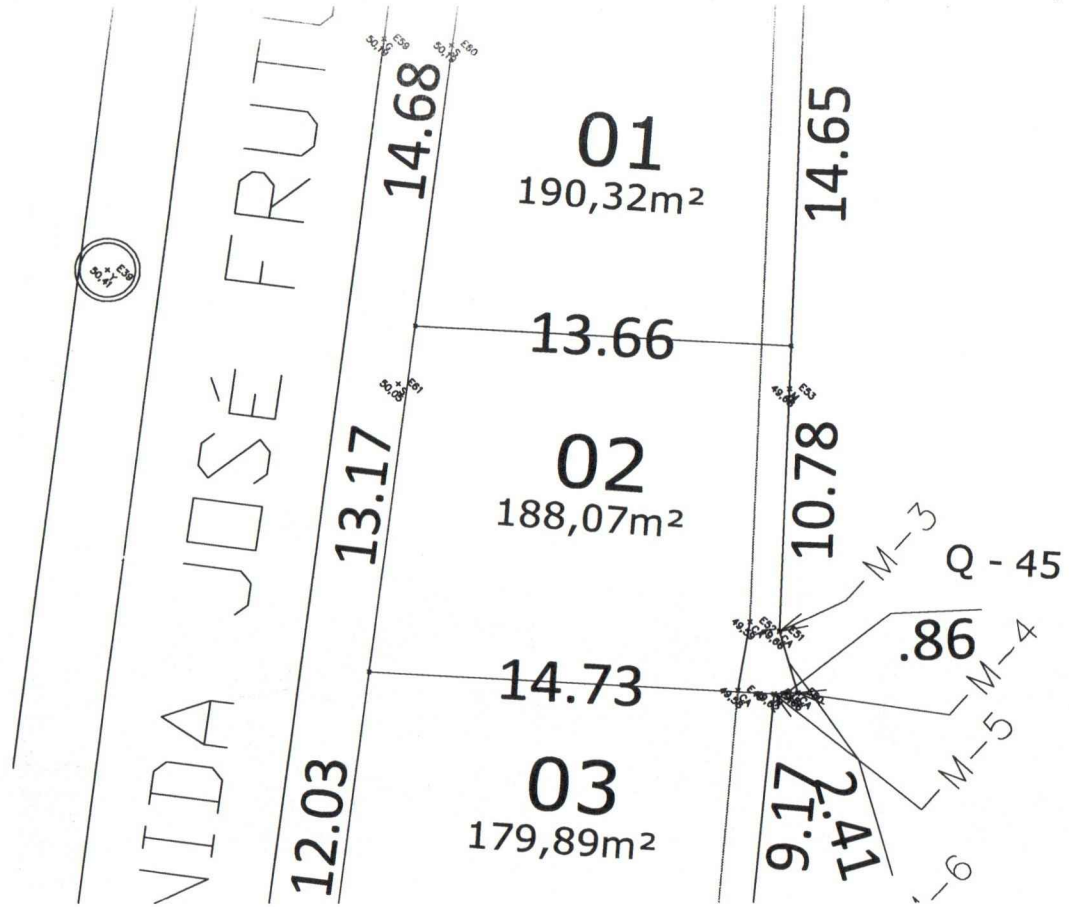


Jose Ronisvan da Silva
Engenheiro Civil
CREA - CE 061563616-0



PLANTA BAIXA GERAL

1/2000



PLANTA BAIXA DE LOTE

1/200

José Ronisvan da Silva
Eng. Civil - OREA-CE: 061563616-0

LOTEAMENTO DE ÁREA URBANA - LOTE 02 (Q-45)

Projeto:
LEVANTAMENTO PLANIMÉTRICO E REFERENCIAMENTO DE ÁREA URBANA
Proprietário(a):
Prefeitura Municipal de Pedra Branca - CE
Local:
Av. José Frutuoso, Quadra 45
Santa Maria, Pedra Branca - CE

Conteúdo:
PLANTA BAIXA GERAL
PLANTA BAIXA DE LOTE

Desenho | Adap. Desenho | Área do Terreno
Edvan Abreu | | 188,07m²

Data:
Nov / 2023

Escala:
INDICADA

Responsável:
Eng. José Ronisvan da Silva | Área do Terreno
0,018807ha

ARQ. 01/01

ESTADO DO CEARÁ
PREFEITURA MUNICIPAL DE PEDRA BRANCA

MEMORIAL DESCRITIVO

Memorial descritivo de imóvel de terra urbana, próprio para construir, denominado de lote 3 (três), localizado na quadra 45 (Q-45), Avenida José Frutuoso - n° S/N, bairro Santa Maria, no Município de Pedra Branca, Estado do Ceará, com uma extensão superficial de 175,09m² (cento e setenta e cinco metros e nove centímetros quadrados), ou seja, 0,017509 hectares de propriedade do Município de Pedra Branca.

Os confins da localidade, após o levantamento planimétrico e planialtimétrico de seus limites, ficaram assim confinados:

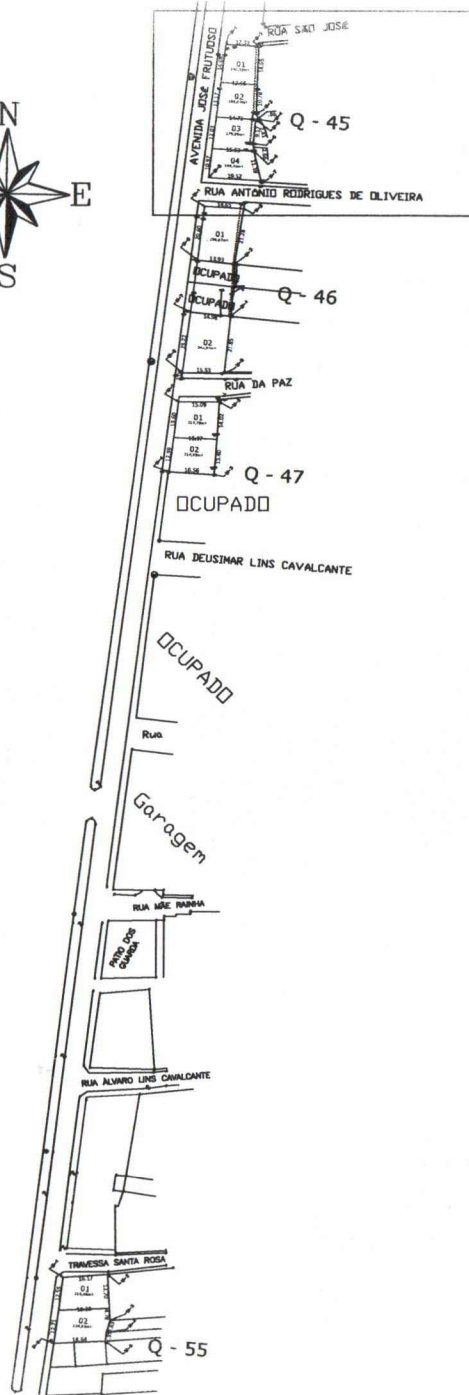

Limita-se ao Norte com o lote 02, com 13,73 m. de extensão; ao Leste com o imóvel n° 05 de propriedade de Aldenira Casimiro de Souza, medindo 12,45 m. de extensão; ao Sul com o lote 04, com 14,73 m. de extensão e a Oeste com a Avenida José Frutuoso, medindo 12,42 m de extensão.

Junta-se a este à planta para os devidos fins.

Pedra Branca, 20 de Novembro de 2023

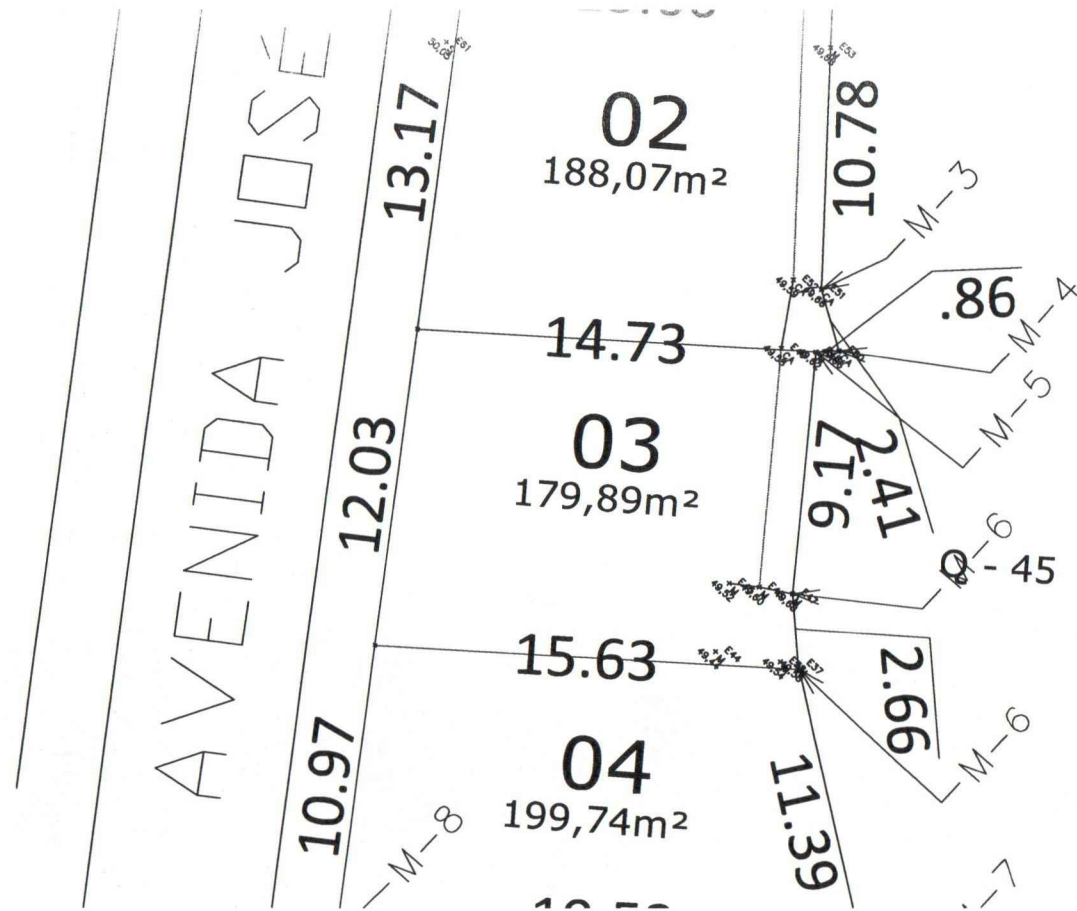


Jose Ronisvan da Silva
Engenheiro Civil
CREA - CE 061563616-0



PLANTA BAIXA GERAL

1/2000



PLANTA BAIXA DE LOTE

1/200


 José Ronisvon da Silva
 Eng. Civil - CREA-CE: 061663616-0

LOTEAMENTO DE ÁREA URBANA - LOTE 03 (Q-45)

Projeto:
 LEVANTAMENTO PLANIMÉTRICO E REFERENCIAMENTO DE ÁREA URBANA
 Proprietário(a):
 Prefeitura Municipal de Pedra Branca - CE
 Local:
 Av. José Frutuoso, Quadra 45
 Santa Maria, Pedra Branca - CE

Conteúdo:
 PLANTA BAIXA GERAL
 PLANTA BAIXA DE LOTE

Desenho: *Edvan. Abreu* | Adap. Desenho: | Área do Terreno: 179,89m²

Data:
 Nov / 2023

Escala:
 INDICADA

Responsável:
 Eng. José Ronisvon da Silva | Área do Terreno: 0,017989ha

ARQ. 01/01

ESTADO DO CEARÁ
PREFEITURA MUNICIPAL DE PEDRA BRANCA

MEMORIAL DESCRITIVO

Memorial descritivo de imóvel de terra urbana, próprio para construir, denominado de lote 4 (quatro), localizado na quadra 45 (Q-45), Avenida José Frutuoso - nº S/N, bairro Santa Maria, no Município de Pedra Branca, Estado do Ceará, com uma extensão superficial de 175,07m² (cento e setenta e cinco metros e sete centímetros quadrados), ou seja, 0,017507 hectares de propriedade do Município de Pedra Branca.

Os confins da localidade, após o levantamento planimétrico e planialtimétrico de seus limites, ficaram assim confinados:

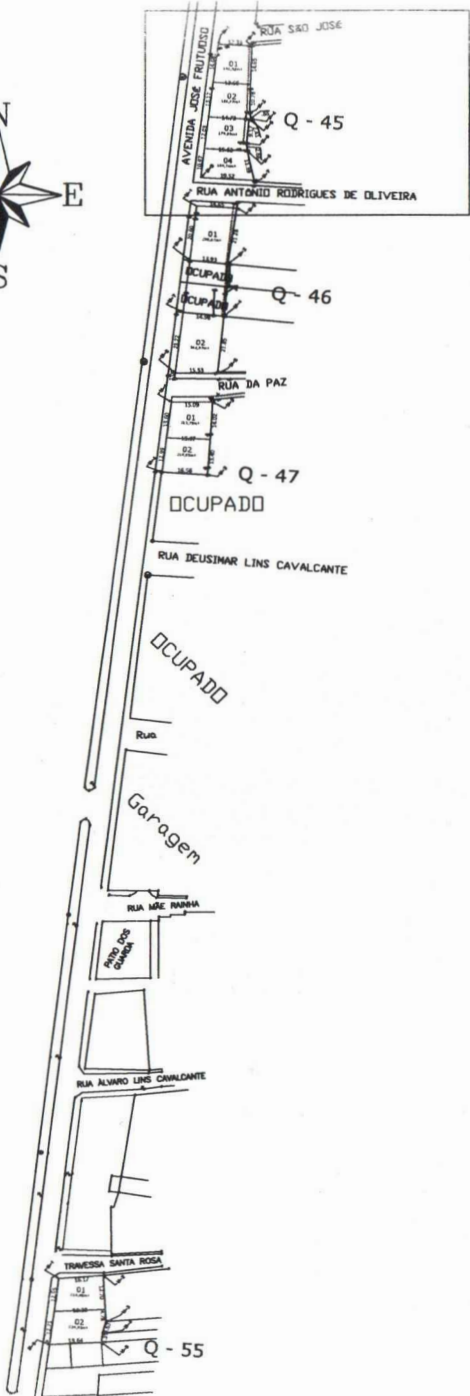
Limita-se ao Norte com o lote 03, com 14,73 m. de extensão; ao Leste com o imóvel nº 05 de propriedade de Aldenira Casimiro de Souza, medindo 10,95 m. de extensão; ao Sul com a Rua Antônio Rodrigues de Oliveira, com 19,72 m. de extensão e a Oeste com a Avenida José Frutuoso, medindo 10,59 m de extensão.

Junta-se a este à planta para os devidos fins.

Pedra Branca, 20 de Novembro de 2023

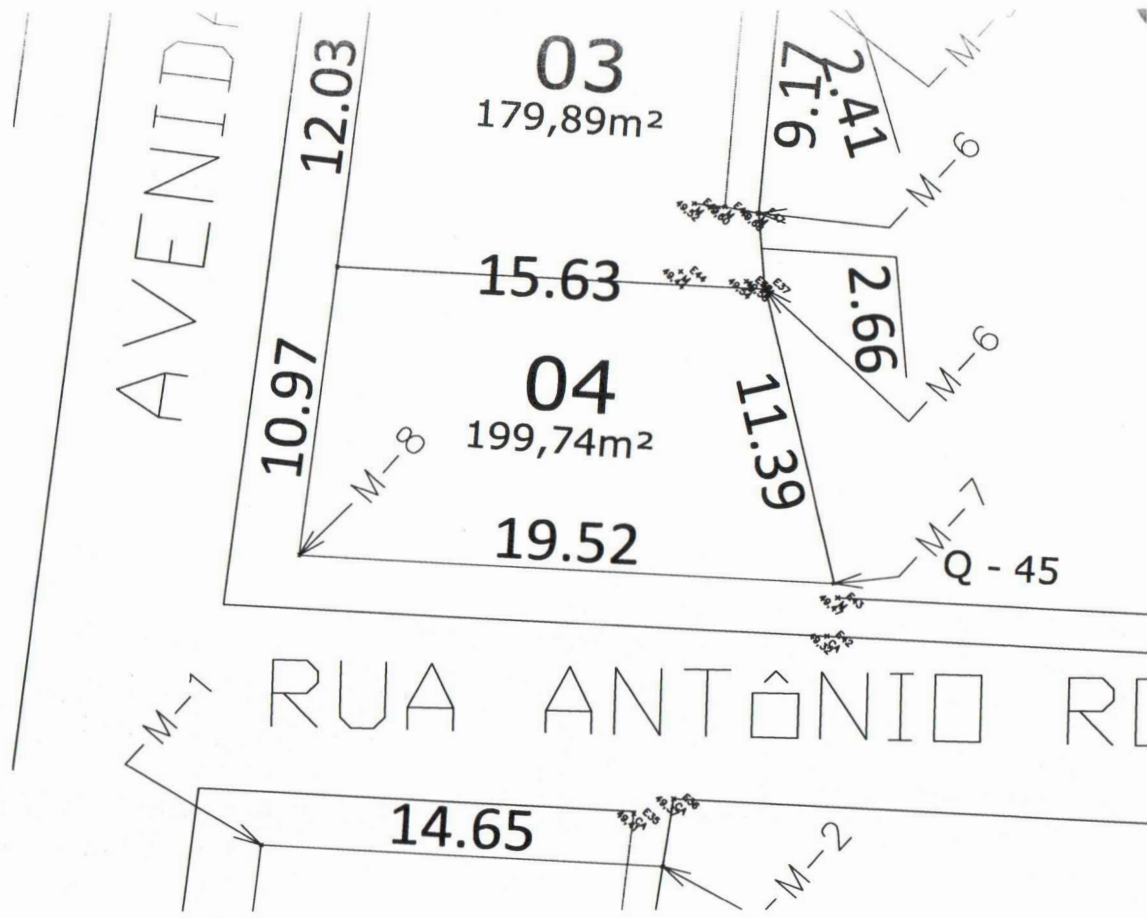


Jose Ronisvan da Silva
Engenheiro Civil
CREA - CE 061563616-0




PLANTA BAIXA GERAL

1/2000



PLANTA BAIXA DE LOTE

1/200


 José Ronisvon da Silva
 Eng. Civil - CREA-CE: 001563616-0

LOTEAMENTO DE ÁREA URBANA - LOTE 04 (Q-45)

Projeto:
 LEVANTAMENTO PLANIMÉTRICO E REFERENCIAMENTO DE ÁREA URBANA
 Proprietário(a):
 Prefeitura Municipal de Pedra Branca - CE
 Local:
 Av. José Frutuoso, Quadra 45
 Santa Maria, Pedra Branca - CE

Conteúdo:
 PLANTA BAIXA GERAL
 PLANTA BAIXA DE LOTE

Desenho | Adap. Desenho | Área do Terreno
Edvan Abreu | | 199,74m²

Data:
 Nov / 2023

Escala:
 INDICADA

Responsável:
 Eng. José Ronisvon da Silva | Área do Terreno
 | 0,019974ha

ARQ. 01/01

ESTADO DO CEARÁ
PREFEITURA MUNICIPAL DE PEDRA BRANCA

MEMORIAL DESCRITIVO

Memorial descritivo de imóvel de terra urbana, próprio para construir, denominado de lote 1 (um), localizado na quadra 46 (Q-46), Avenida José Frutuoso - nº S/N, bairro Santa Maria, no Município de Pedra Branca, Estado do Ceará, com uma extensão superficial de 277,26 m² (duzentos e setenta e sete metros e vinte seis centímetros quadrados), ou seja, 0,027726 hectares de propriedade do Município de Pedra Branca.

Os confins da localidade, após o levantamento planimétrico e planialtimétrico de seus limites, ficaram assim confinados:

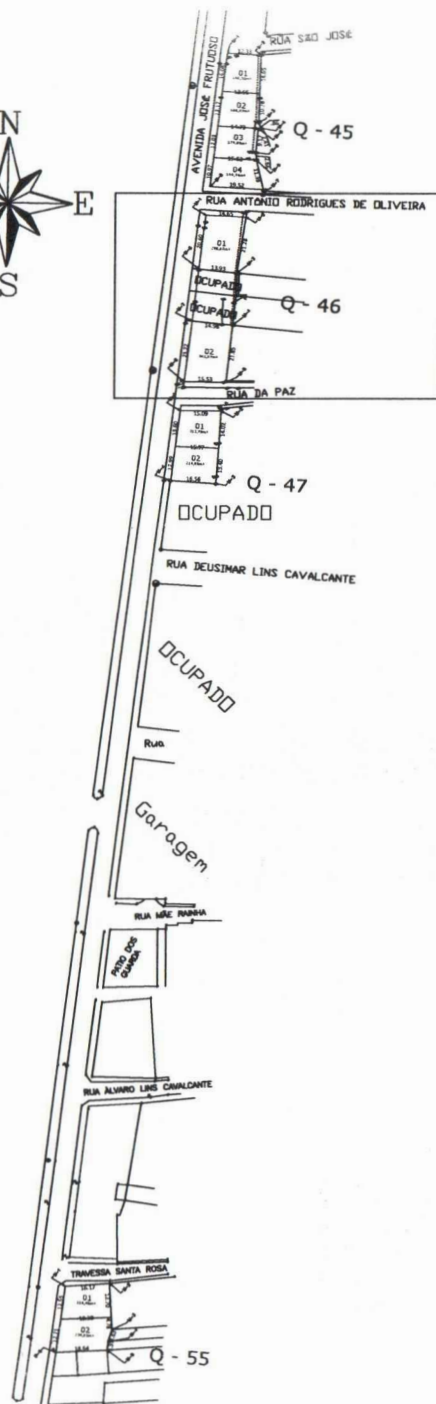
Limita-se ao Norte com a Rua Antônio Rodrigues de Oliveira, com 13,65 m. de extensão; ao Leste com o imóvel nº 02 de propriedade de Antônio José da Silva, medindo 21,23 m. de extensão; ao Sul com o imóvel nº 121, de propriedade de Maria Elineumam Marques da Silva, com 12,93 m. de extensão e a Oeste com a Avenida José Frutuoso, medindo 20,59 m de extensão.

Junta-se a este à planta para os devidos fins.

Pedra Branca, 20 de Novembro de 2023

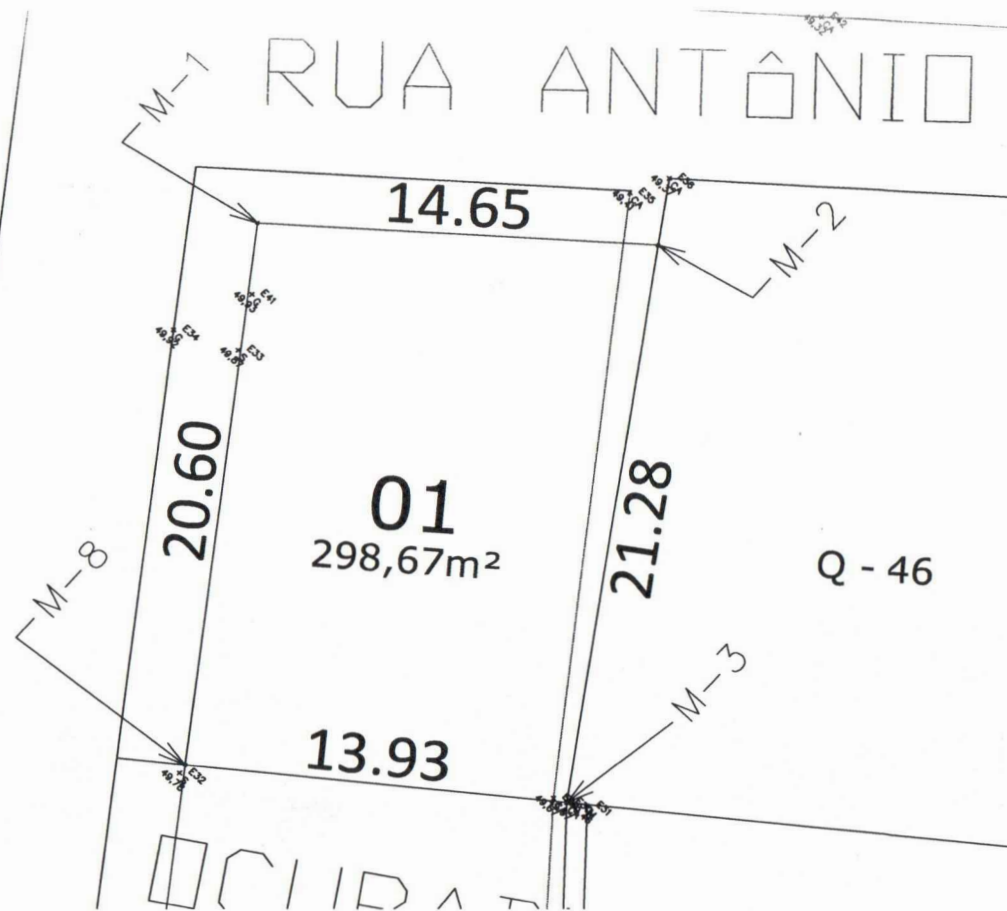


Jose Ronisvan da Silva
Engenheiro Civil
CREA - CE 061563616-0



PLANTA BAIXA GERAL

1/2000



PLANTA BAIXA DE LOTE

1/200


 José Ronisvan da Silva
 Eng. Civil - CREA-CE: 061563616-0

LOTEAMENTO DE ÁREA URBANA - LOTE 01 (Q-46)

Projeto:
 LEVANTAMENTO PLANIMÉTRICO E REFERENCIAMENTO DE ÁREA URBANA
 Proprietário(a):
 Prefeitura Municipal de Pedra Branca - CE
 Local:
 Av. José Frutuoso, Quadra 46
 Santa Maria, Pedra Branca - CE

Conteúdo:
 PLANTA BAIXA GERAL
 PLANTA BAIXA DE LOTE

Desenho: *Edvan Abreu* | Adap. Desenho: | Área do Terreno: 298,67m²
 Responsável: Eng. José Ronisvan da Silva | Área do Terreno: 0,029867ha

Data: Nov / 2023 | Escala: INDICADA

ARQ. 01/01



PREFEITURA DE
**PEDRA
BRANCA**
ADMINISTRAÇÃO 2021/2024

ESTADO DO CEARÁ
PREFEITURA MUNICIPAL DE PEDRA BRANCA

MEMORIAL DESCRITIVO

Memorial descritivo de imóvel de terra urbana, próprio para construir, denominado de lote 2 (dois), localizado na quadra 46 (Q-46), Avenida José Frutuoso - nº S/N, bairro Santa Maria, no Município de Pedra Branca, Estado do Ceará, com uma extensão superficial de 321,22m² (trezentos e vinte um metros e vinte dois centímetros quadrados), ou seja, 0,032122 hectares de propriedade do Município de Pedra Branca.

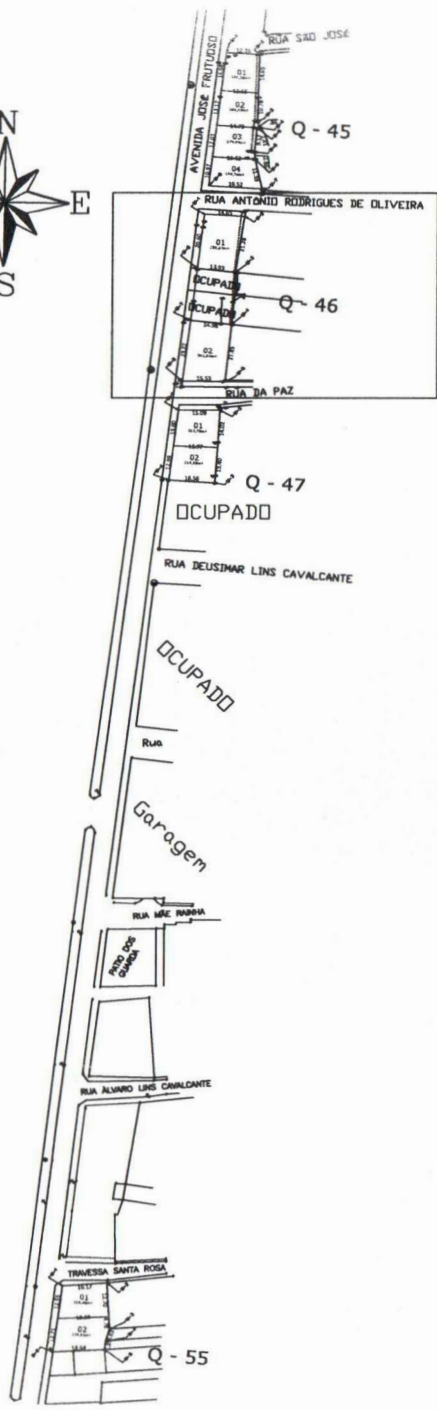
Os confins da localidade, após o levantamento planimétrico e planialtimétrico de seus limites, ficaram assim confinados:

Limita-se ao Norte com o imóvel nº 121, de propriedade de Maria Elineumam Marques da Silva, com 13,98 m. de extensão; ao Leste com o imóvel nº 41 de propriedade de Antônio Sirlor Pereira do Nascimento, medindo 21,95 m. de extensão; ao Sul com a Rua Da Paz, com 14,53 m. de extensão e a Oeste com a Avenida José Frutuoso, medindo 23,23 m de extensão

Junta-se a este à planta para os devidos fins.

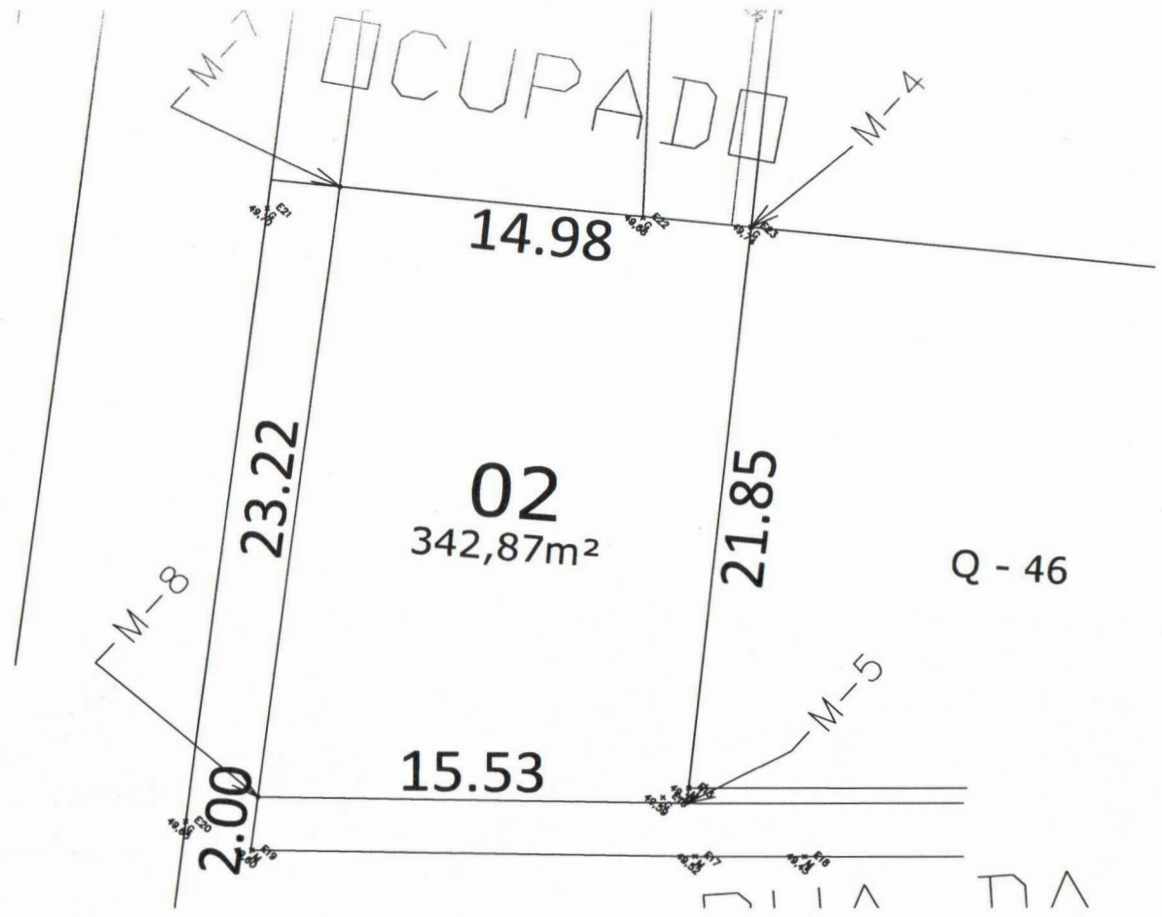
Pedra Branca, 20 de Novembro de 2023

Jose Ronisvan da Silva
Engenheiro Civil
CREA - CE 061563616-0



PLANTA BAIXA GERAL

1/2000



PLANTA BAIXA DE LOTE

1/200


 José Ronisvan da Silva
 Eng. Civil - CREA-CE: 061563616-0

LOTEAMENTO DE ÁREA URBANA - LOTE 02 (Q-46)

Projeto:
 LEVANTAMENTO PLANIMÉTRICO E REFERENCIAMENTO DE ÁREA URBANA
 Proprietário(a):
 Prefeitura Municipal de Pedra Branca - CE
 Local:
 Av. José Frutuoso, Quadra 46
 Santa Maria, Pedra Branca - CE

Conteúdo:
 PLANTA BAIXA GERAL
 PLANTA BAIXA DE LOTE

Desenho	Adap. Desenho	Área do Terreno
<i>Edvan Abreu</i>		342,87m ²
Responsável:		Área do Terreno
Eng. José Ronisvan da Silva		0,034287ha

Data:
 Nov / 2023

Escala:
 INDICADA

ARQ. 01/01



ESTADO DO CEARÁ
PREFEITURA MUNICIPAL DE PEDRA BRANCA

MEMORIAL DESCRITIVO

Memorial descritivo de imóvel de terra urbana, próprio para construir, denominado de lote 1 (um), localizado na quadra 47 (Q-47), Avenida José Frutuoso - nº S/N, bairro Santa Maria, no Município de Pedra Branca, Estado do Ceará, com uma extensão superficial de 198,63m² (cento e noventa e oito metros e sessenta e três centímetros quadrados), ou seja, 0,019863 hectares de propriedade do Município de Pedra Branca.

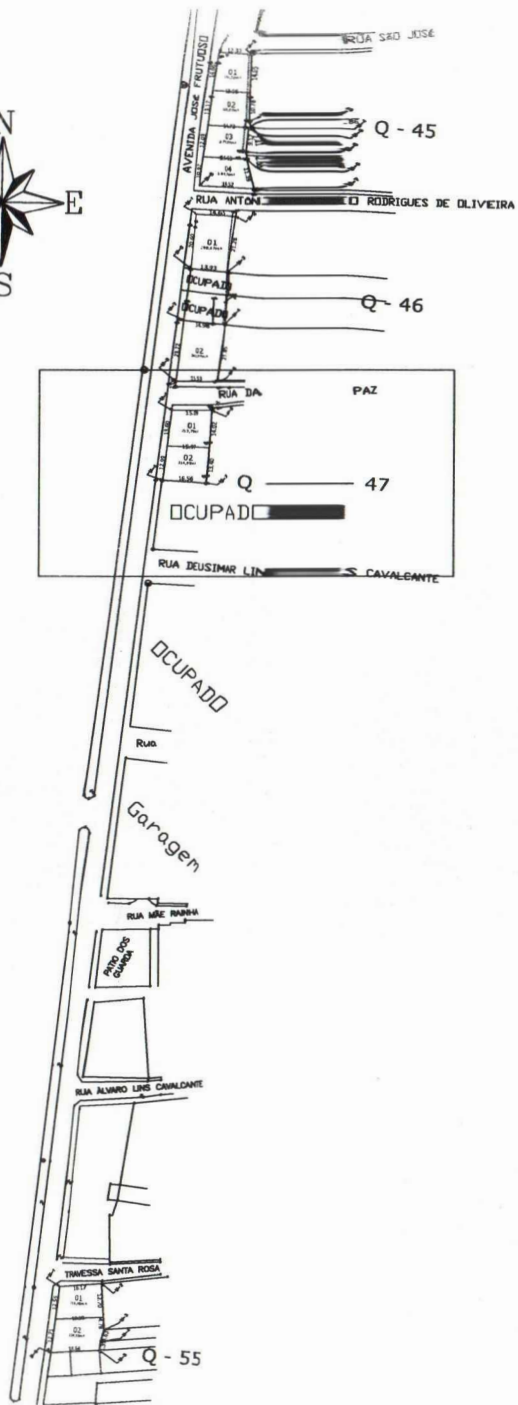
Os confins da localidade, após o levantamento planimétrico e planialtimétrico de seus limites, ficaram assim confinados:

Limita-se ao Norte com a Rua Da Paz, com 14,08m. de extensão; ao Leste com o imóvel nº 149 e 153 de propriedade de Fernando Silva Costa, medindo 13,99 m. de extensão; ao Sul com o lote 02, com 14,83 m. de extensão e a Oeste com a Avenida José Frutuoso, medindo 13,59 m de extensão.

Junta-se a este à planta para os devidos fins.

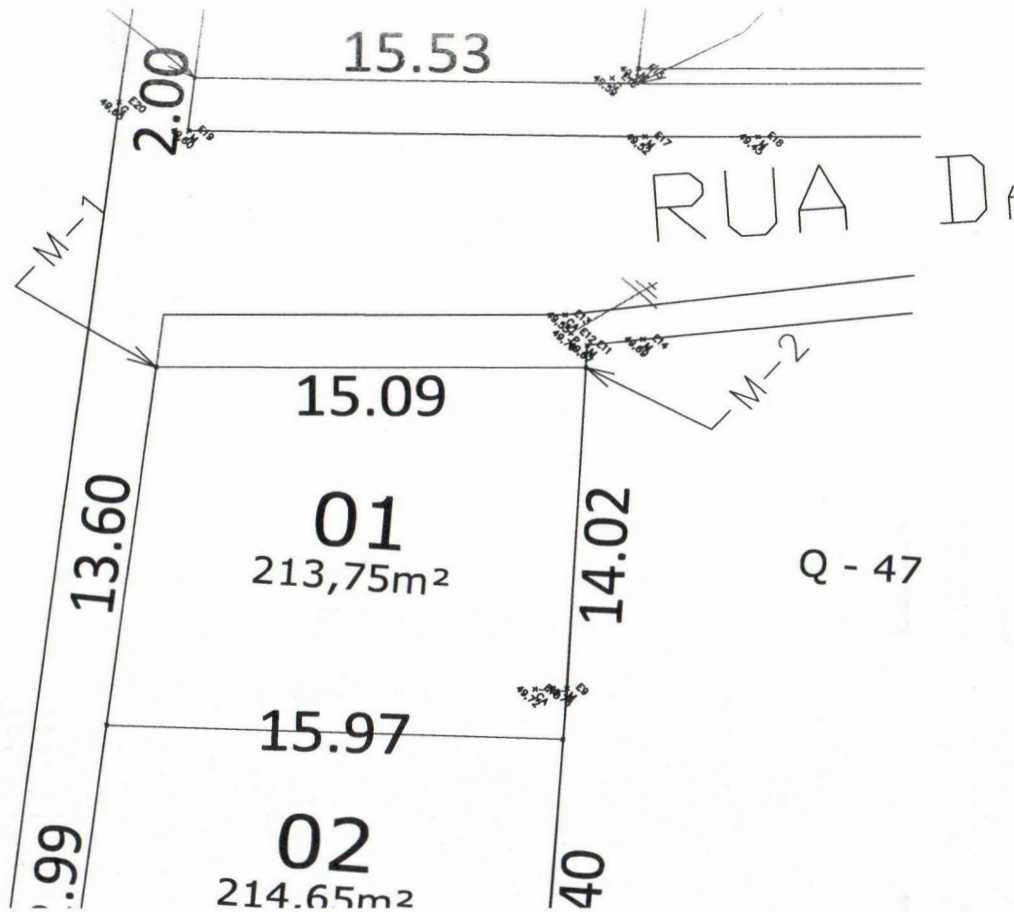
Pedra Branca, 20 de Novembro de 2023

Jose Ronisvan da Silva
Engenheiro Civil
CREA - CE 061563616-0



PLANTA BAIXA GERAL

1/2000



PLANTA BAIXA DE LOTE

1/200

[Handwritten Signature]
 José Ronisvan da Silva
 Eng. Civil - CREA-CE: 061563616-0

LOTEAMENTO DE ÁREA URBANA - LOTE 01 (Q-47)

Projeto:
 LEVANTAMENTO PLANIMÉTRICO E REFERENCIAMENTO DE ÁREA URBANA
 Proprietário(a):
 Prefeitura Municipal de Pedra Branca - CE
 Local:
 Av. José Frutuoso, Quadra 47
 Santa Maria, Pedra Branca - CE

Conteúdo:
 PLANTA BAIXA GERAL
 PLANTA BAIXA DE LOTE

Desenho: *Edvan Abreu* | Adap. Desenho: | Área do Terreno: 213,75m²
 Responsável: Eng. José Ronisvan da Silva | Área do Terreno: 0,021375ha

Data:
 Nov / 2023

E. escala:
 INDICADA

ARQ. 01/0



ESTADO DO CEARÁ
PREFEITURA MUNICIPAL DE PEDRA BRANCA

MEMORIAL DESCRITIVO

Memorial descritivo de imóvel de terra urbana, próprio para construir, denominado de lote 2 (dois), localizado na quadra 47 (Q-47), Avenida José Frutuoso - n° S/N, bairro Santa Maria, no Município de Pedra Branca, Estado do Ceará, com uma extensão superficial de 199,88m² (cento e noventa e nove metros e oitenta e oito centímetros quadrados), ou seja, 0,019988 hectares de propriedade do Município de Pedra Branca.

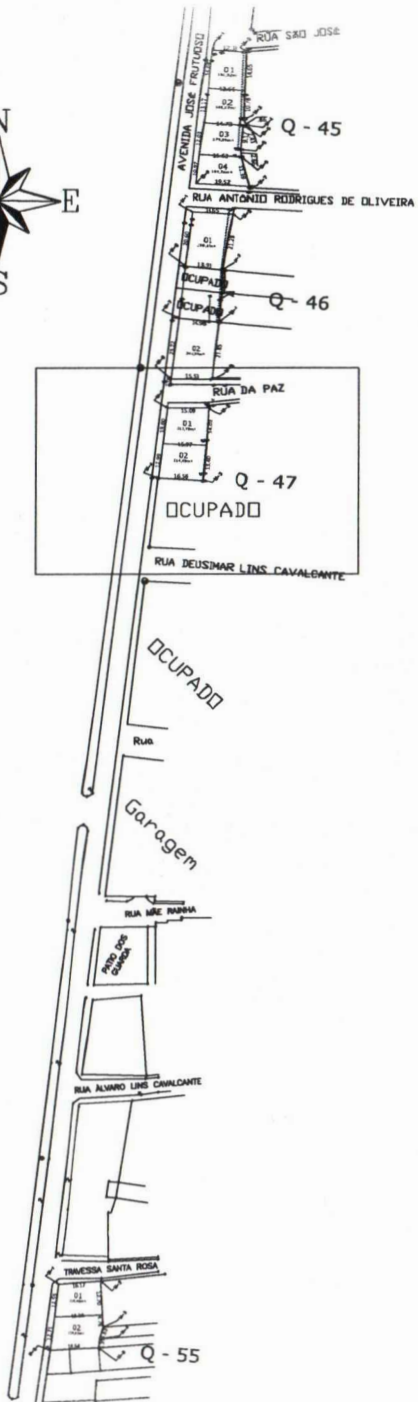
Os confins da localidade, após o levantamento planimétrico e planialtimétrico de seus limites, ficaram assim confinados:

Limita-se ao Norte com o lote 01, com 14,83 m. de extensão; ao Leste com o imóvel n° 153 e 157 de propriedade de Fernando Silva Costa, medindo 13,36 m. de extensão; ao Sul com área do Município de Pedra Branca, com 15,37 m. de extensão e a Oeste com a Avenida José Frutuoso, medindo 12,99 m de extensão.

Junta-se a este à planta para os devidos fins.

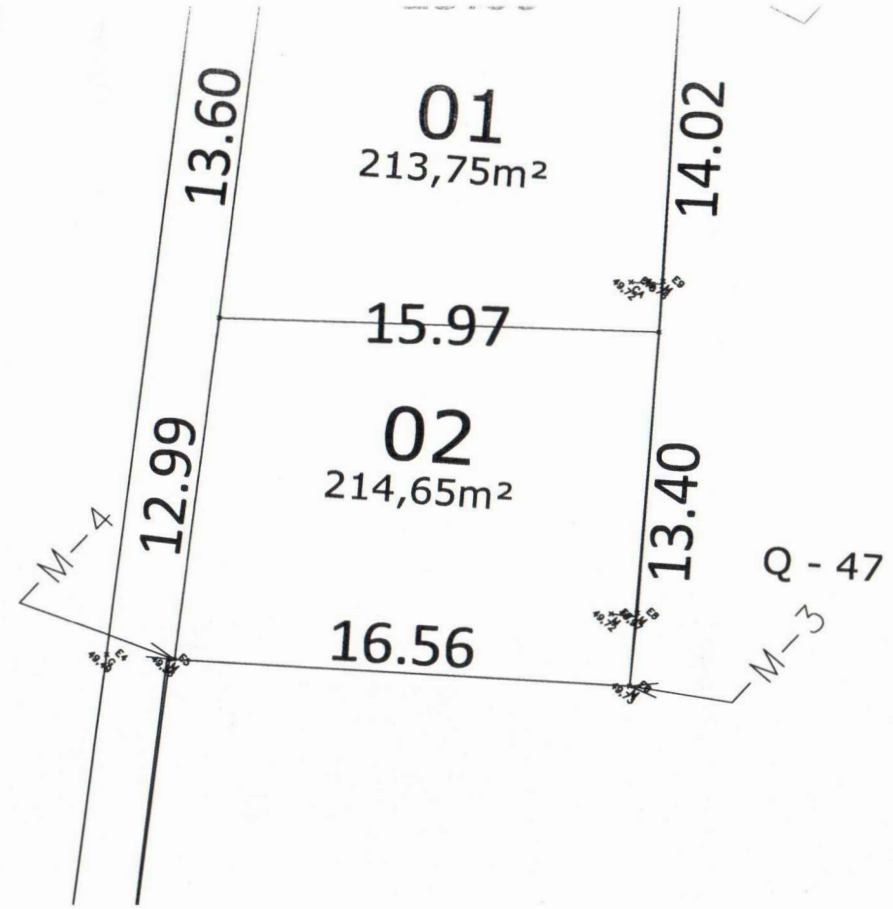
Pedra Branca, 20 de Novembro de 2023

Jose Ronisvan da Silva
Engenheiro Civil
CREA - CE 061563616-0



PLANTA BAIXA GERAL

1/2000



PLANTA BAIXA DE LOTE

1/200


 José Ronisvon da Silva
 Eng. Civil - CREA/CE: 061503616-0

LOTEAMENTO DE ÁREA URBANA - LOTE 02 (Q-47)

Projeto:
 LEVANTAMENTO PLANIMÉTRICO E REFERENCIAMENTO DE ÁREA URBANA
 Proprietário(a):
 Prefeitura Municipal de Pedra Branca - CE
 Local:
 Av. José Frutuoso, Quadra 47
 Santa Maria, Pedra Branca - CE

Conteúdo:
 PLANTA BAIXA GERAL
 PLANTA BAIXA DE LOTE

Desenho <i>Edvan Azevedo</i>	Adap. Desenho	Área do Terreno 214,65m ²
Responsável: Eng. José Ronisvon da Silva		Área do Terreno 0,021465ha

Data:
 Nov / 2023

Escala:
 INDICADA

ARQ. 01/01



PREFEITURA DE
**PEDRA
BRANCA**
ADMINISTRAÇÃO 2021/2024

ESTADO DO CEARÁ
PREFEITURA MUNICIPAL DE PEDRA BRANCA

MEMORIAL DESCRITIVO

Memorial descritivo de imóvel de terra urbana, próprio para construir, denominado de lote 1 (um), localizado na quadra 55 (Q-55), Avenida José Frutuoso - nº S/N, bairro Santa Maria, no Município de Pedra Branca, Estado do Ceará, com uma extensão superficial de 194,66m² (cento e noventa e quatro metros e sessenta e seis centímetros quadrados), ou seja, 0,019466 hectares de propriedade do Município de Pedra Branca.

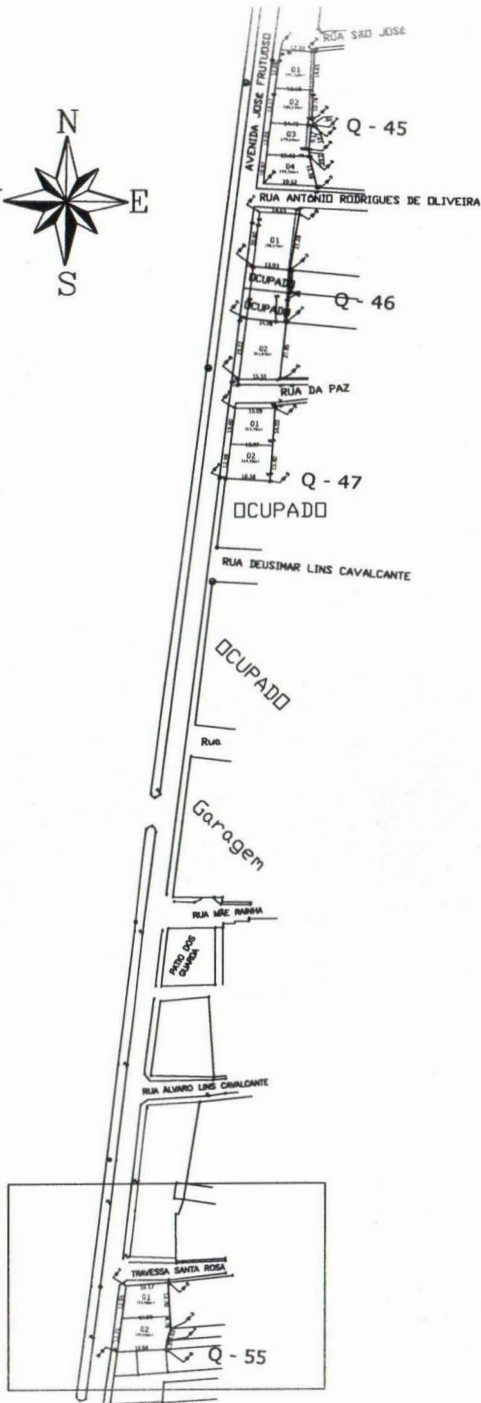
Os confins da localidade, após o levantamento planimétrico e planialtimétrico de seus limites, ficaram assim confinados:

Limita-se ao Norte com a Travessa Santa Rosa, com 14,97 m. de extensão; ao Leste com o imóvel nº 186 de propriedade de Antônio Rodrigues Moreira, medindo 12,71 m. de extensão; ao Sul com o lote 02, com 16,16 m. de extensão e a Oeste com a Avenida José Frutuoso, medindo 12,55 m de extensão.

Junta-se a este à planta para os devidos fins.

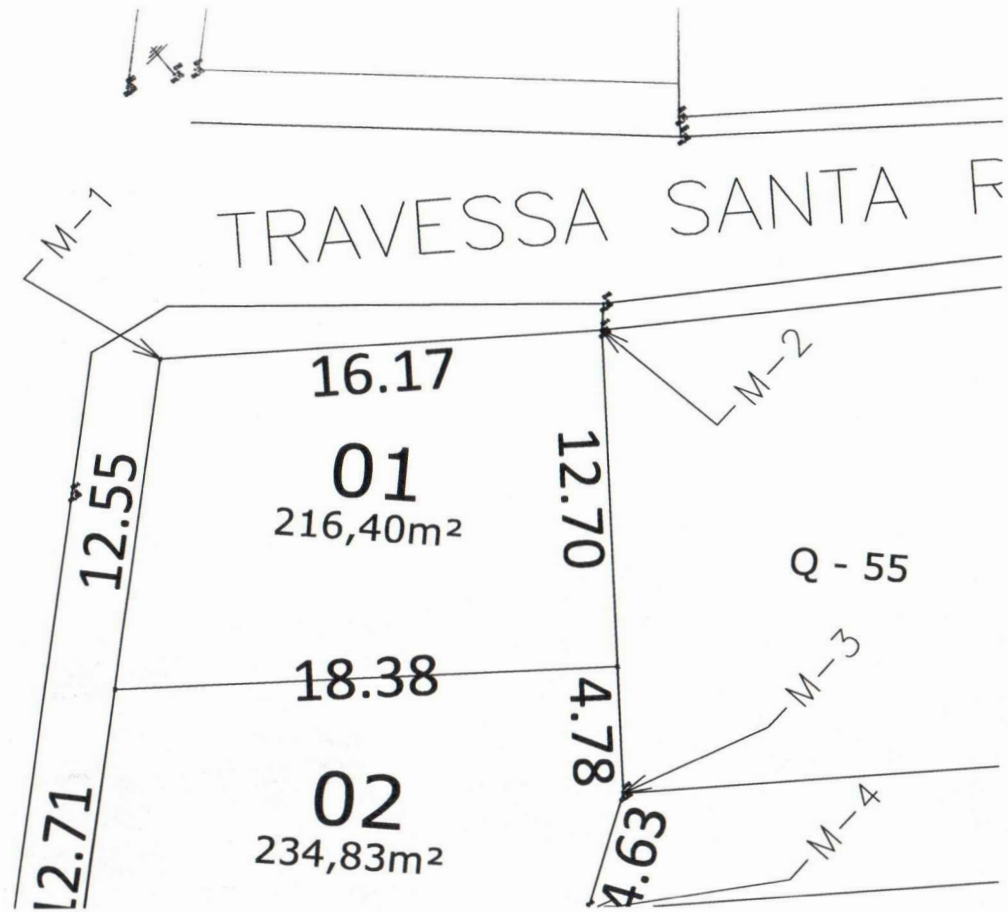
Pedra Branca, 20 de Novembro de 2023

Jose Ronisvan da Silva
Engenheiro Civil
CREA - CE 061563616-0




PLANTA BAIXA GERAL

1/2000



PLANTA BAIXA DE LOTE

1/200


 José Ronisvan da Silva
 Eng. Civil - CREA/CE-061563616-0

LOTEAMENTO DE ÁREA URBANA - LOTE 01 (Q-55)

Projeto:
 LEVANTAMENTO PLANIMÉTRICO E REFERENCIAMENTO DE ÁREA URBANA
 Proprietário(a):
 Prefeitura Municipal de Pedra Branca - CE
 Local:
 Av. José Frutuoso, Quadra 55
 Santa Maria, Pedra Branca - CE

Conteúdo:
 PLANTA BAIXA GERAL
 PLANTA BAIXA DE LOTE

Desenho: *Edvan Abreu* | Adap. Desenho: | Área do Terreno: 216,40m²

Data:
 Nov / 2023

Escala:
 INDICADA

Responsável:
 Eng. José Ronisvan da Silva | Área do Terreno: 0,021640ha

ARQ. 01/01



PREFEITURA DE
**PEDRA
BRANCA**
ADMINISTRAÇÃO 2021/2024

ESTADO DO CEARÁ
PREFEITURA MUNICIPAL DE PEDRA BRANCA

MEMORIAL DESCRITIVO

Memorial descritivo de imóvel de terra urbana, próprio para construir, denominado de lote 2 (dois), localizado na quadra 55 (Q-55), Avenida José Frutuoso - nº S/N, bairro Santa Maria, no Município de Pedra Branca, Estado do Ceará, com uma extensão superficial de 210,17m² (duzentos e dez metros e dezessete centímetros quadrados), ou seja, 0,021017 hectares de propriedade do Município de Pedra Branca.

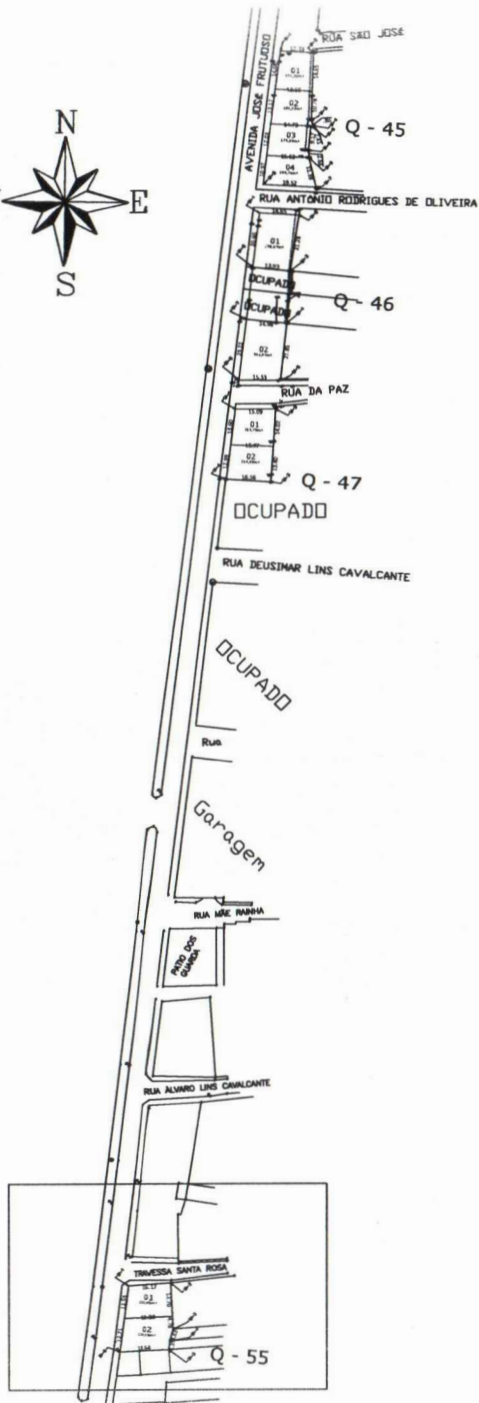
Os confins da localidade, após o levantamento planimétrico e planialtimétrico de seus limites, ficaram assim confinados:

Limita-se ao Norte com o lote 01, com 16,16 m. de extensão; ao Leste com o imóvel nº 186 de propriedade de Antônio Rodrigues Moreira, medindo 12,54 m. de extensão; ao Sul com o imóvel nº 323, de propriedade de Armando Henrique de Lima, com 17,44 m. de extensão e a Oeste com a Avenida José Frutuoso, medindo 12,71 m de extensão.

Junta-se a este à planta para os devidos fins.

Pedra Branca, 20 de Novembro de 2023

Jose Ronisvan da Silva
Engenheiro Civil
CREA - CE 061563616-0



PLANTA BAIXA GERAL

1/2000



PLANTA BAIXA DE LOTE

1/200


 José Ronisvan da Silva
 Eng. Civil - CRBA-CE: 067563616-0

LOTEAMENTO DE ÁREA URBANA - LOTE 02 (Q-55)

Projeto:
 LEVANTAMENTO PLANIMÉTRICO E REFERENCIAMENTO DE ÁREA URBANA
 Proprietário(a):
 Prefeitura Municipal de Pedra Branca - CE
 Local:
 Av. José Frutuoso, Quadra 55
 Santa Maria, Pedra Branca - CE

Conteúdo:
 PLANTA BAIXA GERAL
 PLANTA BAIXA DE LOTE

Desenho | Adap. Desenho | Área do Terreno
 Edvan. Aroux | | 234,83m²

Data:
 Nov / 2023

Escala:
 INDICADA

Responsável:
 Eng. José Ronisvan da Silva | Área do Terreno
 | 0,023483ha

ARQ. 01/01



PREFEITURA DE
**PEDRA
BRANCA**
ADMINISTRAÇÃO 2021/2024

ESTADO DO CEARÁ
PREFEITURA MUNICIPAL DE PEDRA BRANCA

MEMORIAL DESCRITIVO

Memorial descritivo de imóvel de terra urbana, próprio para construir, **Denominado Lote 03**, localizado na Rua Nilton Pereira Sindeaux - nº S/N, bairro João Pinto, no Município de Pedra Branca, Estado do Ceará, com uma extensão superficial de 175,00 m² (cento e setenta e cinco metros quadrados), ou seja, 0,0175 hectares de propriedade da Município de Pedra Branca-ce.

Os confins da localidade, após o levantamento planimétrico de seus limites, partindo do ponto inicial, do marco 01 (ponto 01), em coordenadas em UTM em E 420437,80 e N 9395641.30, ficaram assim confinados:

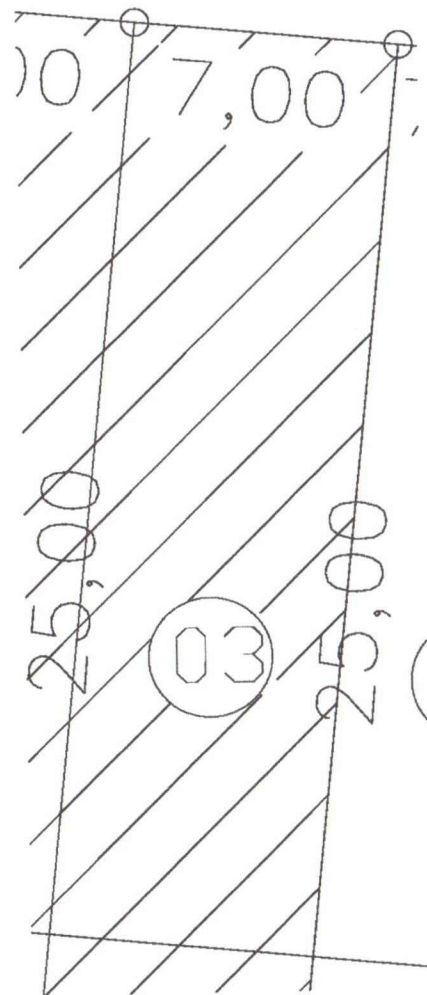
Situa-se no lote 03 da quadra 01 do loteamento Fontenele Abreu.

Ao Norte com a Rua Nilton Pereira Sindeaux, com 7,00 m. de extensão; ao Leste com o lote 02 da respectiva quadra medindo 25,00 m. de extensão; ao Sul com lote 13, com 7,00 m. de extensão e ao Oeste com lote 04, medindo 25,00 m de extensão.

Junta-se a este à planta para os devidos fins.

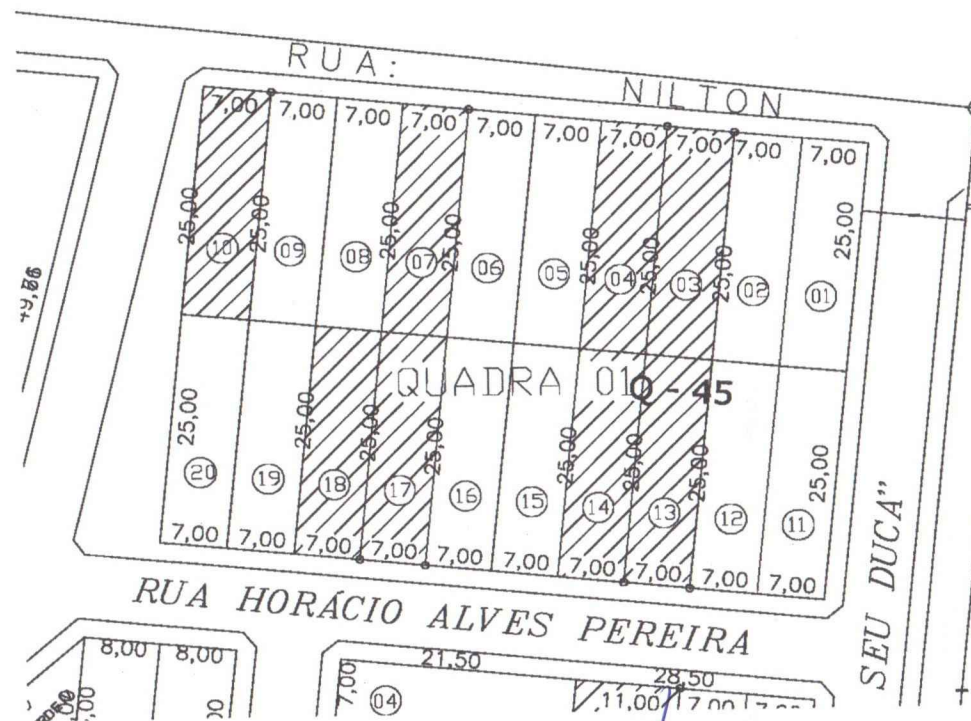
Pedra Branca, 22 de Novembro de 2023

Jose Ronisvan da Silva
Engenheiro Civil
CREA - CE 061563616-0



PLANTA BAIXA DE LOTE 3

1/125



PLANTA BAIXA DE QUADRA 01

1/900

José Ronisvan da Silva
Eng. Civil - CREA/CE: 061563616-1

LOTEAMENTO DE ÁREA URBANA - LOTE 03 (Q-01)

Projeto: LEVANTAMENTO PLANIMÉTRICO E REFERENCIAMENTO DE ÁREA URBANA

Proprietário(a): Município de Pedra Branca - CE

Local: Loteamento Fontinele Abreu
João Pinto, Pedra Branca - CE

Desenho: *Edson Abreu* Adap. Desenho: Área do Terreno: 175,0m²

Responsável: Eng. José Ronisvan da Silva Área do Terreno: 0,0175ha

Conteúdo: PLANTA BAIXA GERAL
PLANTA BAIXA DE LOTE 3

Data: Nov / 2023

Escala: INDICADA

ARQ. 01/01



PREFEITURA DE
**PEDRA
BRANCA**
ADMINISTRAÇÃO 2021/2024

ESTADO DO CEARÁ
PREFEITURA MUNICIPAL DE PEDRA BRANCA

MEMORIAL DESCRITIVO

Memorial descritivo de imóvel de terra urbana, próprio para construir, **Denominado Lote 04**, localizado na Rua Nilton Pereira Sindeaux - nº S/N, bairro João Pinto, no Município de Pedra Branca, Estado do Ceará, com uma extensão superficial de 175,00 m² (cento e setenta e cinco metros quadrados), ou seja, 0,0175 hectares de propriedade da Município de Pedra Branca-ce.

Os confins da localidade, após o levantamento planimétrico de seus limites, partindo do ponto inicial, do marco 01 (ponto 01), em coordenadas em UTM em E 420430,84 e N 9395642.05, ficaram assim confinados:

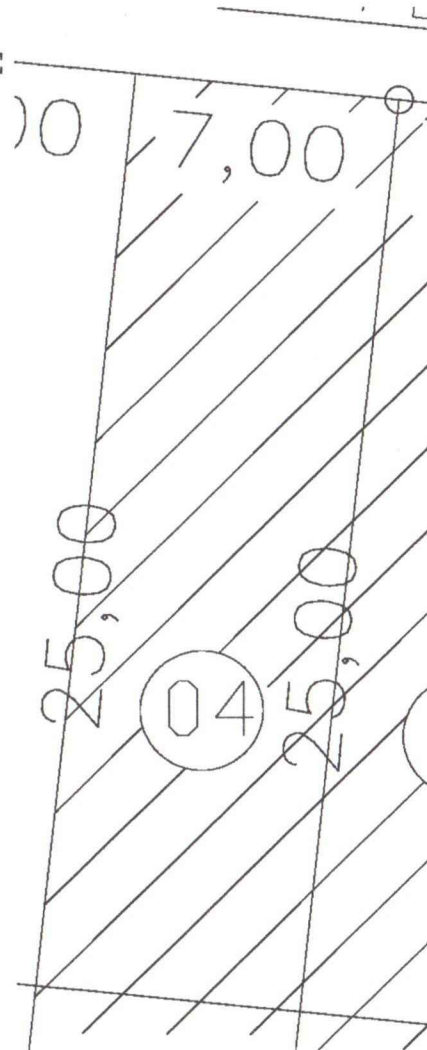
Situa-se no lote 04 da quadra 01 do loteamento Fontenele Abreu.

Ao Norte com a Rua Nilton Pereira Sindeaux, com 7,00 m. de extensão; ao Leste com o lote 03 da respectiva quadra medindo 25,00 m. de extensão; ao Sul com lote 14, com 7,00 m. de extensão e ao Oeste com lote 05, medindo 25,00 m de extensão.

Junta-se a este à planta para os devidos fins.

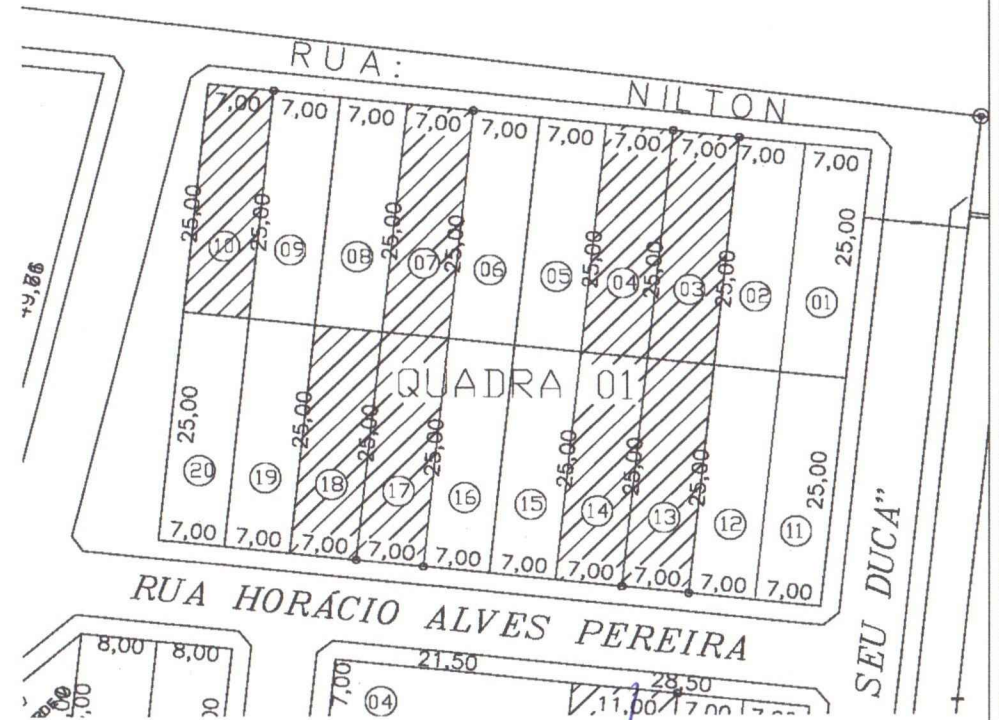
Pedra Branca, 22 de Novembro de 2023

Jose Ronisvan da Silva
Engenheiro Civil
CREA - CE 061563616-0



PLANTA BAIXA DE LOTE 4

1/125



PLANTA BAIXA DE QUADRA 01

1/500

José Ronisvon da Silva
Eng. Civil - CREA-CE: 061163616-0

LOTEAMENTO DE ÁREA URBANA - LOTE 04 (Q-01)

Projeto: LEVANTAMENTO PLANIMÉTRICO E REFERENCIAMENTO DE ÁREA URBANA

Proprietário(a): Município de Pedra Branca - CE

Local: Loteamento Fontinele Abreu
João Pinto, Pedra Branca - CE

Conteúdo: PLANTA BAIXA GERAL
PLANTA BAIXA DE LOTE 04

Desenho: *Edson Abreu* | Adap. Desenho: | Área do Terreno: 175,0m²

Responsável: Eng. José Ronisvon da Silva | Área do Terreno: 0,0175ha

Data: Nov / 2023 | Escala: INDICADA

ARQ. 01/01

ESTADO DO CEARÁ
PREFEITURA MUNICIPAL DE PEDRA BRANCA

MEMORIAL DESCRITIVO

Memorial descritivo de imóvel de terra urbana, próprio para construir, **Denominado Lote 07**, localizado na Rua Nilton Pereira Sindeaux - nº S/N, bairro João Pinto, no Município de Pedra Branca, Estado do Ceará, com uma extensão superficial de 175,00 m² (cento e setenta e cinco metros quadrados), ou seja, 0,0175 hectares de propriedade da Município de Pedra Branca-ce.


Os confins da localidade, após o levantamento planimétrico de seus limites, partindo do ponto inicial, do marco 01 (ponto 01), em coordenadas em UTM em E 420409.96 e N 9395644.30, ficaram assim confinados:

Situa-se no lote 07 da quadra 01 do loteamento Fontenele Abreu.

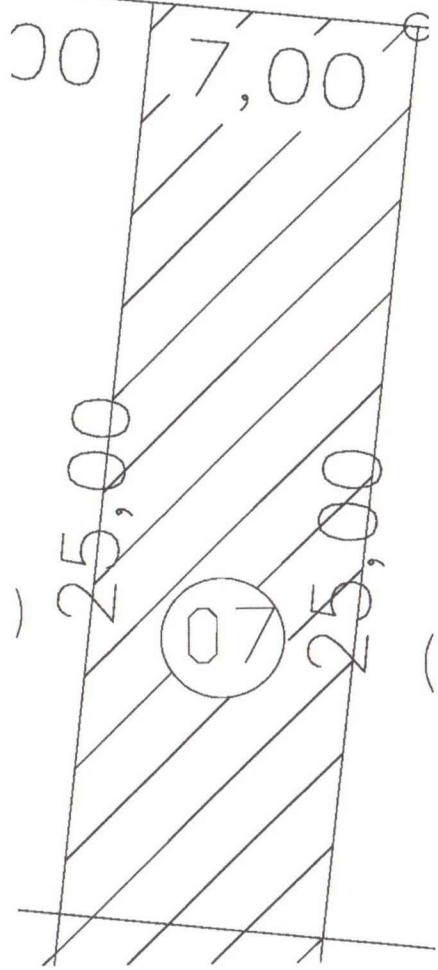
Ao Norte com a Rua Nilton Pereira Sindeaux, com 7,00 m. de extensão; ao Leste com o lote 06 da respectiva quadra medindo 25,00 m. de extensão; ao Sul com lote 17, com 7,00 m. de extensão e ao Oeste com lote 08, medindo 25,00 m de extensão.

Junta-se a este à planta para os devidos fins.

Pedra Branca, 22 de Novembro de 2023

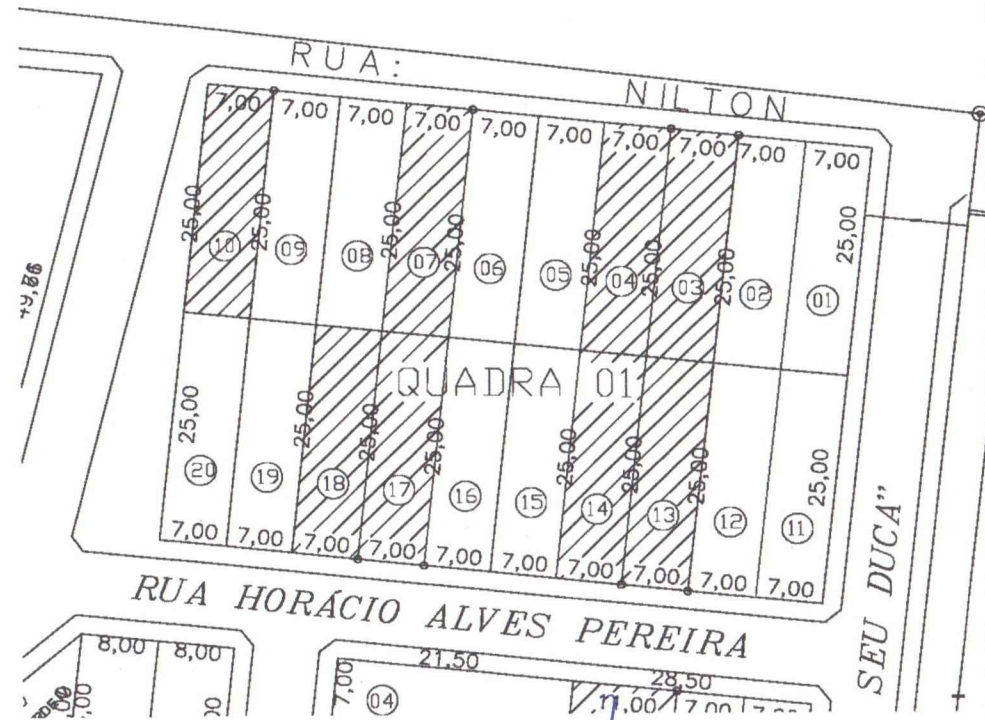


Jose Ronisvan da Silva
Engenheiro Civil
CREA - CE 061563616-0



PLANTA BAIXA DE LOTE 7

1/125



PLANTA BAIXA DE QUADRA 01

1/300

José Ronisvan da Silva
Eng. Civil - CREA-CE: 08/563616-0

LOTEAMENTO DE ÁREA URBANA - LOTE 07 (Q-01)

Projeto:
LEVANTAMENTO PLANIMÉTRICO E REFERENCIAMENTO DE ÁREA URBANA
Proprietário(a):
Município de Pedra Branca - CE
Local:
**Loteamento Fontinele Abreu
João Pinto, Pedra Branca - CE**

Conteúdo:
**PLANTA BAIXA GERAL
PLANTA BAIXA DE LOTE 07**

Desenho: *Edoan Abreu* | Adap. Desenho: | Área do Terreno: **175,0m²**

Data: **Nov / 2023** | Escala: **INDICADA**

Responsável: **Eng. José Ronisvan da Silva** | Área do Terreno: **0,0175ha**

ARQ. 01/01



PREFEITURA DE
**PEDRA
BRANCA**

ADMINISTRAÇÃO 2021/2024

ESTADO DO CEARÁ
PREFEITURA MUNICIPAL DE PEDRA BRANCA

MEMORIAL DESCRITIVO

Memorial descritivo de imóvel de terra urbana, próprio para construir, **Denominado Lote 10**, localizado na Rua Nilton Pereira Sindeaux - nº S/N, bairro João Pinto, no Município de Pedra Branca, Estado do Ceará, com uma extensão superficial de 175,00 m² (cento e setenta e cinco metros quadrados), ou seja, 0,0175 hectares de propriedade da Município de Pedra Branca-CE.

Os confins da localidade, após o levantamento planimétrico de seus limites, partindo do ponto inicial, do marco 01 (ponto 01), em coordenadas em UTM em E 420389.08 e N 9395646.55, ficaram assim confinados:

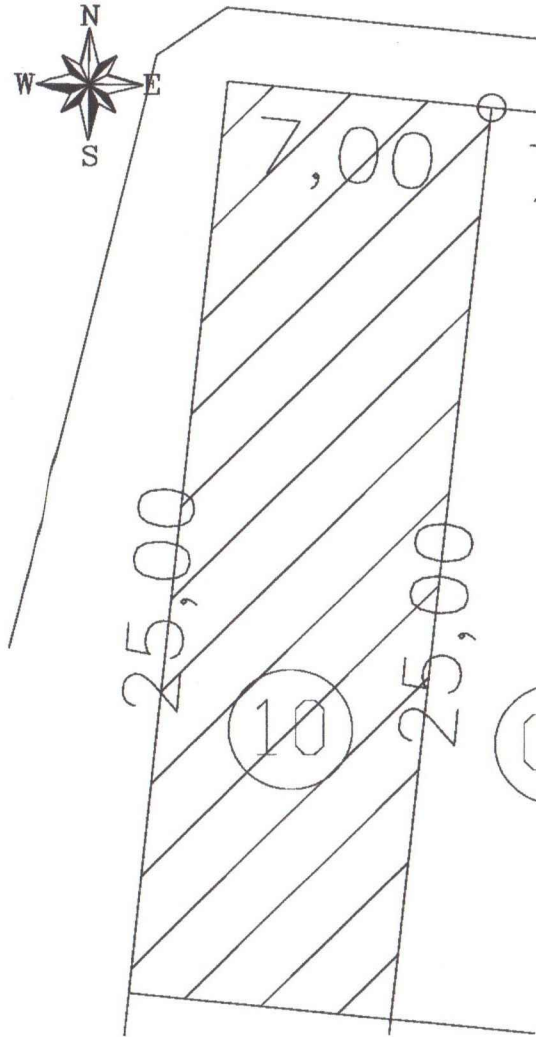
Situa-se no lote 10 da quadra 01 do loteamento Fontenele Abreu.

Ao Norte com a Rua Nilton Pereira Sindeaux, com 7,00 m. de extensão; ao Leste com o lote 09 da respectiva quadra medindo 25,00 m. de extensão; ao Sul com lote 20, com 7,00 m. de extensão e ao Oeste com a rua Projetada S", medindo 25,00 m de extensão.

Junta-se a este à planta para os devidos fins.

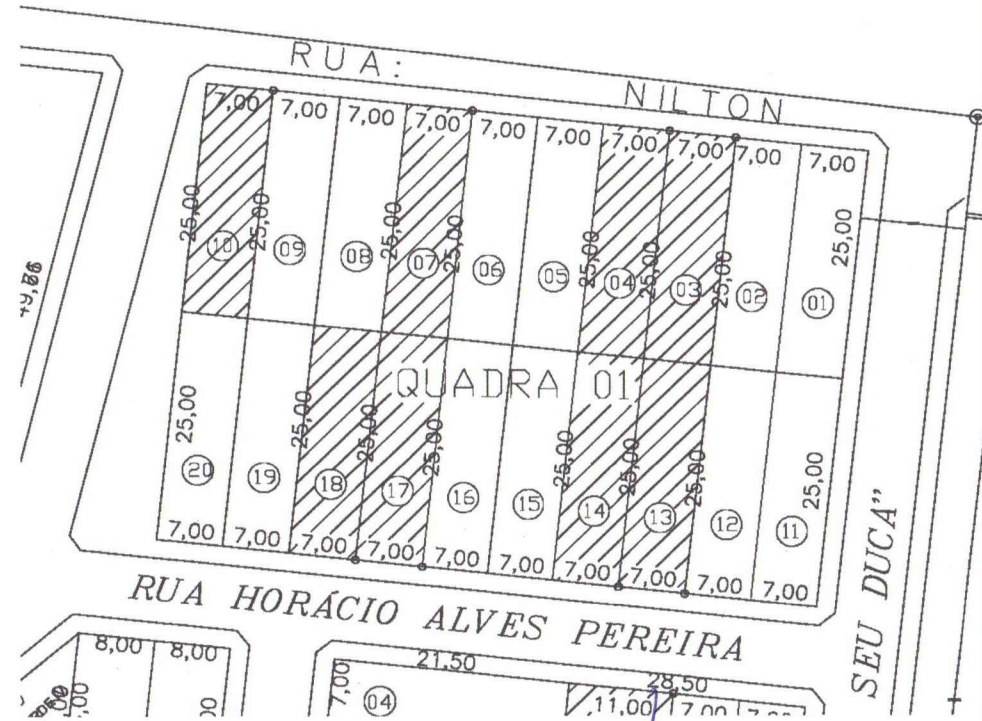
Pedra Branca, 22 de Novembro de 2023

Jose Ronisvan da Silva
Engenheiro Civil
CREA - CE 061563616-0



PLANTA BAIXA DE LOTE 10

1/125



PLANTA BAIXA DE QUADRA 01

1/500

Eng. José Ronison da Silva
Eng. Civil - CREA-CE: 061563116-0

LOTEAMENTO DE ÁREA URBANA - LOTE 10 (Q-01)

Projeto:
LEVANTAMENTO PLANIMÉTRICO E REFERENCIAMENTO DE ÁREA URBANA
Proprietário(a):
Município de Pedra Branca - CE
Local:
Loteamento Fontinele Abreu
João Pinto, Pedra Branca - CE

Conteúdo:
PLANTA BAIXA GERAL
PLANTA BAIXA DE LOTE 10

Desenho: *Edson Abreu* | Adap. Desenho: | Área do Terreno: 175,0m²

Data: Nov / 2023 | Escala: INDICADA

Responsável: Eng. José Ronison da Silva | Área do Terreno: 0,0175ha

ARQ. 01/01



PREFEITURA DE
**PEDRA
BRANCA**
ADMINISTRAÇÃO 2021/2024

ESTADO DO CEARÁ
PREFEITURA MUNICIPAL DE PEDRA BRANCA

MEMORIAL DESCRITIVO

Memorial descritivo de imóvel de terra urbana, próprio para construir, **Denominado Lote 13**, localizado na Rua Horácio Alves Pereira- n° S/N, bairro João Pinto, no Município de Pedra Branca, Estado do Ceará, com uma extensão superficial de 175,00 m² (cento e setenta e cinco metros quadrados), ou seja, 0,0175 hectares de propriedade da Município de Pedra Branca-CE.

Os confins da localidade, após o levantamento planimétrico de seus limites, partindo do ponto inicial, do marco 01 (ponto 01), em coordenadas em UTM em E 420432,44 e N 9395591,59, ficaram assim confinados:

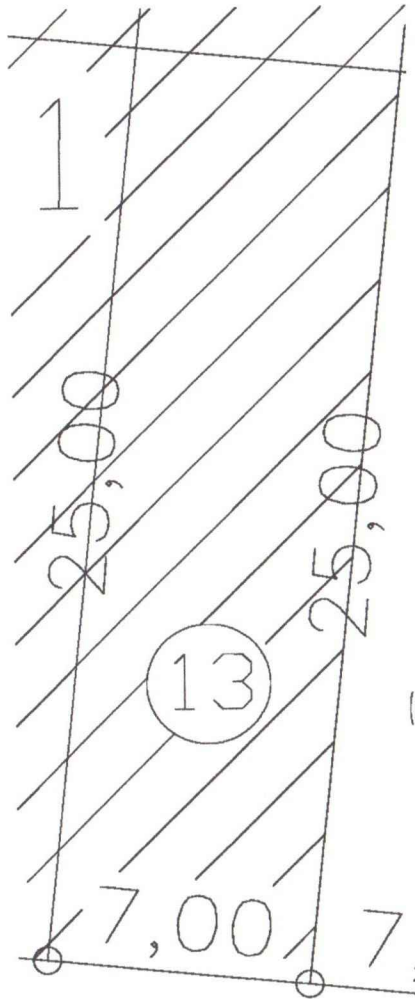
Situa-se no lote 13 da quadra 01 do loteamento Fontenele Abreu.

Ao Norte com Lote 03, com 7,00 m. de extensão; ao Leste com o lote 12 da respectiva quadra medindo 25,00 m. de extensão; ao Sul com a Rua Horácio Alves Pereira, com 7,00 m. de extensão e ao Oeste com o Lote 14, medindo 25,00 m de extensão.

Junta-se a este à planta para os devidos fins.

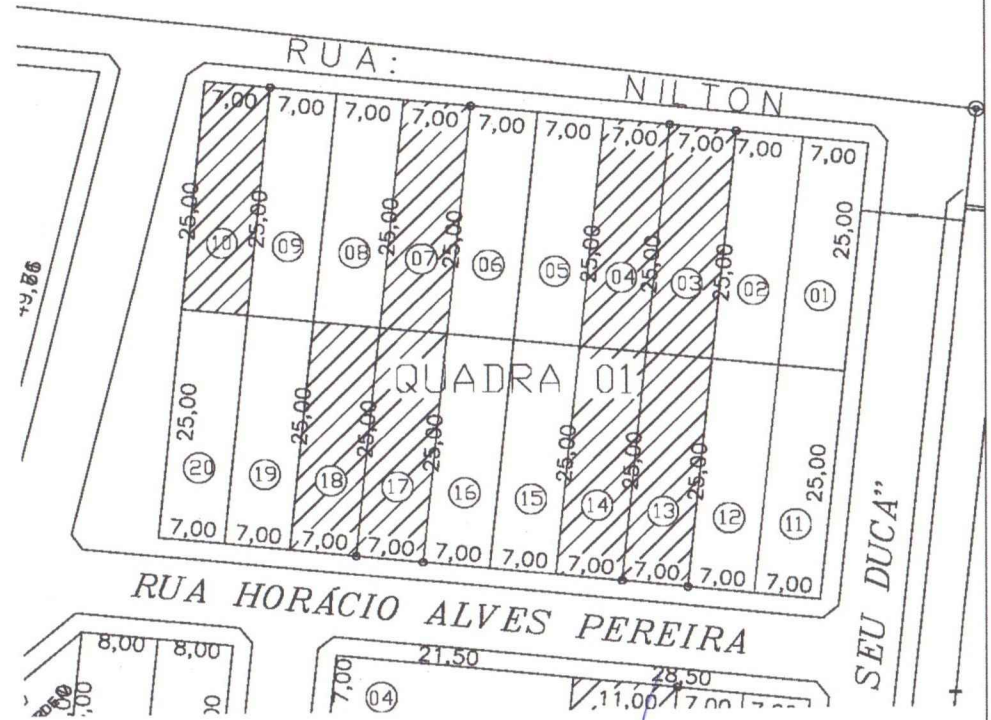
Pedra Branca, 22 de Novembro de 2023

Jose Ronisvan da Silva
Engenheiro Civil
CREA - CE 061563616-0



PLANTA BAIXA DE LOTE 13

1/125



PLANTA BAIXA DE QUADRA 01

1/900

José Ronivan da Silva
Eng. Civil - CREA-CE: 061533616-0

LOTEAMENTO DE ÁREA URBANA - LOTE 13 (Q-01)

Projeto: LEVANTAMENTO PLANIMÉTRICO E REFERENCIAMENTO DE ÁREA URBANA

Proprietário(a): Município de Pedra Branca - CE

Local: Loteamento Fontinele Abreu
João Pinto, Pedra Branca - CE

Conteúdo: PLANTA BAIXA GERAL
PLANTA BAIXA DE LOTE 13

Desenho: *Edson Abreu* Adap. Desenho: Área do Terreno: 175,0m²

Responsável: Eng. José Ronivan da Silva Área do Terreno: 0,0175ha

Data: Nov / 2023 Escala: INDICADA

ARQ. 01/01

ESTADO DO CEARÁ
PREFEITURA MUNICIPAL DE PEDRA BRANCA

MEMORIAL DESCRITIVO

Memorial descritivo de imóvel de terra urbana, próprio para construir, **Denominado Lote 14**, localizado na Rua Horácio Alves Pereira- n° S/N, bairro João Pinto, no Município de Pedra Branca, Estado do Ceará, com uma extensão superficial de 175,00 m² (cento e setenta e cinco metros quadrados), ou seja, 0,0175 hectares de propriedade do Município de Pedra Branca-CE.


Os confins da localidade, após o levantamento planimétrico de seus limites, partindo do ponto inicial, do marco 01 (ponto 01), em coordenadas em UTM em E 420425.48 e N 9395592.34, ficaram assim confinados:

Situa-se no lote 14 da quadra 01 do loteamento Fontenele Abreu.

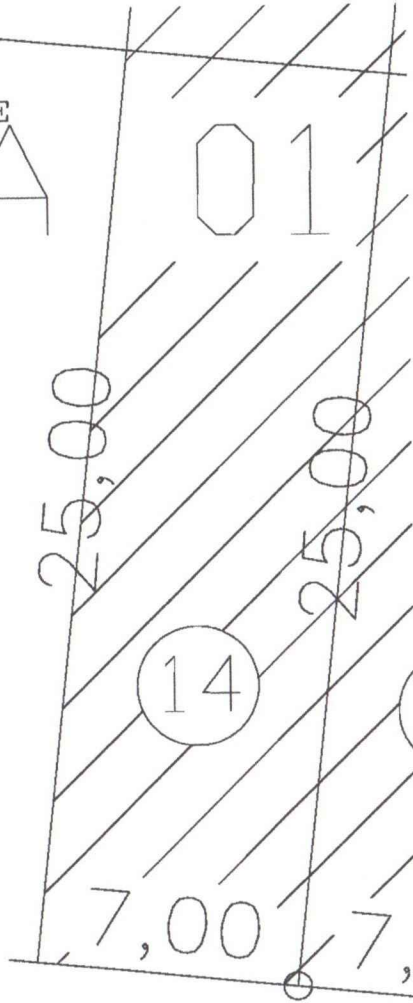
Ao Norte com Lote 04, com 7,00 m. de extensão; ao Leste com o lote 13 da respectiva quadra medindo 25,00 m. de extensão; ao Sul com a Rua Horácio Alves Pereira, com 7,00 m. de extensão e ao Oeste com o Lote 15, medindo 25,00 m de extensão.

Junta-se a este à planta para os devidos fins.

Pedra Branca, 22 de Novembro de 2023

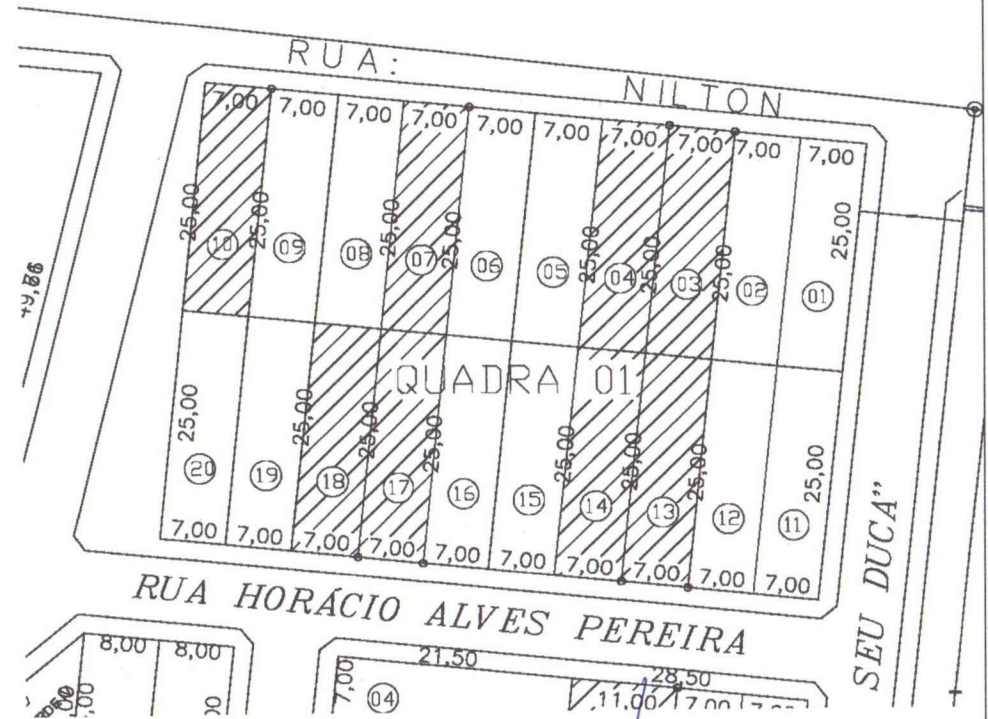


Jose Ronisvan da Silva
Engenheiro Civil
CREA - CE 061563616-0



PLANTA BAIXA DE LOTE 14

1/125



PLANTA BAIXA DE QUADRA 01

1/900

José Ronisvon da Silva
Eng. Civil - CREA-CE: 061593616-0

LOTEAMENTO DE ÁREA URBANA - LOTE 14 (Q-01)

Projeto:
LEVANTAMENTO PLANIMÉTRICO E REFERENCIAMENTO DE ÁREA URBANA
Proprietário(a):
Município de Pedra Branca - CE
Local:
Loteamento Fontinele Abreu
João Pinto, Pedra Branca - CE

Conteúdo:
PLANTA BAIXA GERAL
PLANTA BAIXA DE LOTE 14

Desenho: *Edson Abreu* | Adap. Desenho: | Área do Terreno: 175,0m²

Data: Nov / 2023 | Escala: INDICADA

Responsável: Eng. José Ronisvon da Silva | Área do Terreno: 0,0175ha

ARQ. 01/01

ESTADO DO CEARÁ
PREFEITURA MUNICIPAL DE PEDRA BRANCA

MEMORIAL DESCRITIVO

Memorial descritivo de imóvel de terra urbana, próprio para construir, **Denominado Lote 17**, localizado na Rua Horácio Alves Pereira- n° S/N, bairro João Pinto, no Município de Pedra Branca, Estado do Ceará, com uma extensão superficial de 175,00 m² (cento e setenta e cinco metros quadrados), ou seja, 0,0175 hectares de propriedade do Município de Pedra Branca-CE.

Os confins da localidade, após o levantamento planimétrico de seus limites, partindo do ponto inicial, do marco 01 (ponto 01), em coordenadas em UTM em E 420404.60 e N 9395594,59, ficaram assim confinados:

Situa-se no lote 17 da quadra 01 do loteamento Fontenele Abreu.

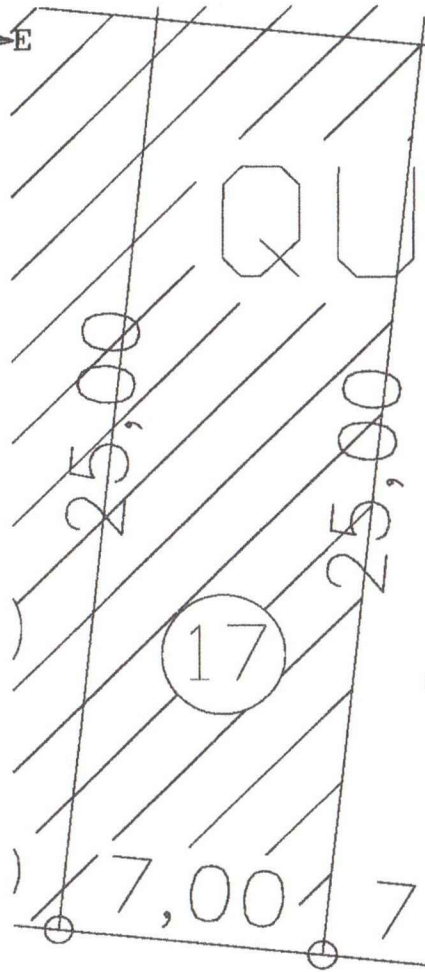
Ao Norte com Lote 07, com 7,00 m. de extensão; ao Leste com o lote 16 da respectiva quadra medindo 25,00 m. de extensão; ao Sul com a Rua Horácio Alves Pereira, com 7,00 m. de extensão e ao Oeste com o Lote 18, medindo 25,00 m de extensão.

Junta-se a este à planta para os devidos fins.

Pedra Branca, 22 de Novembro de 2023

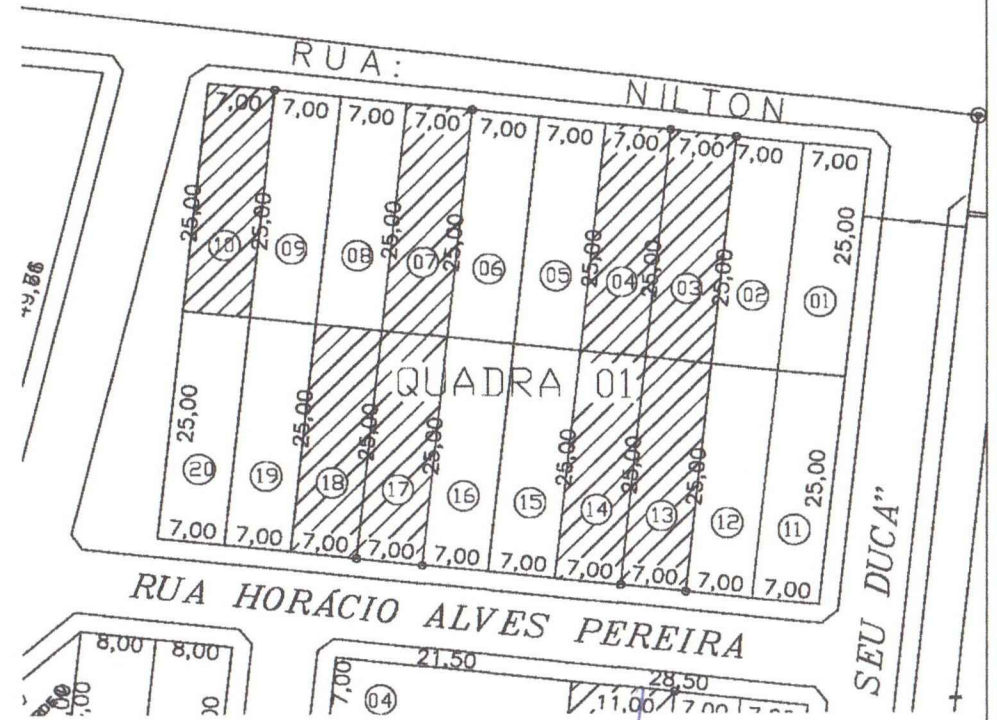


Jose Ronisvan da Silva
Engenheiro Civil
CREA - CE 061563616-0



PLANTA BAIXA DE LOTE 17

1/125



PLANTA BAIXA DE QUADRA 01

1/900

Eng. José Ronisvon da Silva
Eng. Civil - CREA-CE: 03283615-0

LOTEAMENTO DE ÁREA URBANA - LOTE 17 (Q-01)

Projeto: LEVANTAMENTO PLANIMÉTRICO E REFERENCIAMENTO DE ÁREA URBANA

Proprietário: Município de Pedra Branca - CE

Local: Loteamento Fontinele Abreu
João Pinto, Pedra Branca - CE

Conteúdo: PLANTA BAIXA GERAL
PLANTA BAIXA DE LOTE 17

Desenho: *Edson Abreu* Adap. Desenho: Área do Terreno: 175,0m²

Data: Nov / 2023 Escala: INDICADA

Responsável: Eng. José Ronisvon da Silva Área do Terreno: 0,0175ha

ARQ. 01/01

ESTADO DO CEARÁ
PREFEITURA MUNICIPAL DE PEDRA BRANCA

MEMORIAL DESCRITIVO

Memorial descritivo de imóvel de terra urbana, próprio para construir, **Denominado Lote 18**, localizado na Rua Horácio Alves Pereira- n° S/N, bairro João Pinto, no Município de Pedra Branca, Estado do Ceará, com uma extensão superficial de 175,00 m² (cento e setenta e cinco metros quadrados), ou seja, 0,0175 hectares de propriedade do Município de Pedra Branca-CE.

Os confins da localidade, após o levantamento planimétrico de seus limites, partindo do ponto inicial, do marco 01 (ponto 01), em coordenadas em UTM em E 420397.64 e N 9395595.34, ficaram assim confinados:

Situa-se no lote 18 da quadra 01 do loteamento Fontenele Abreu.

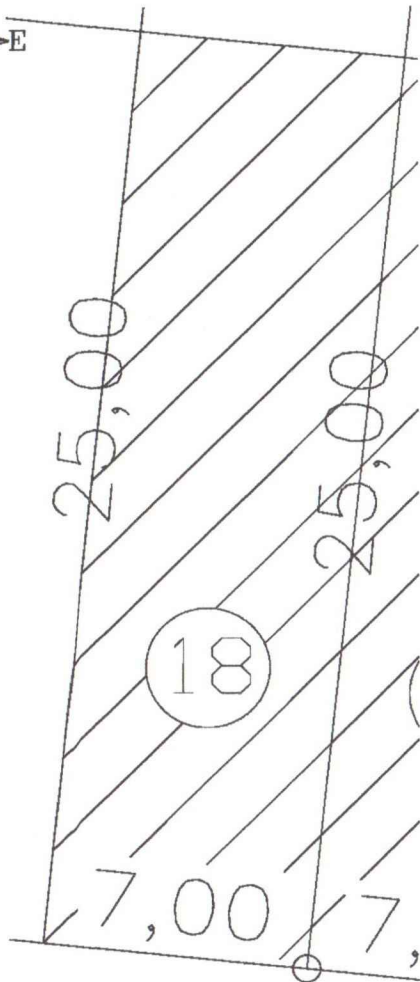
Ao Norte com Lote 08, com 7,00 m. de extensão; ao Leste com o lote 17 da respectiva quadra medindo 25,00 m. de extensão; ao Sul com a Rua Horácio Alves Pereira, com 7,00 m. de extensão e ao Oeste com o Lote 19, medindo 25,00 m de extensão.

Junta-se a este à planta para os devidos fins.

Pedra Branca, 22 de Novembro de 2023



Jose Ronisvan da Silva
Engenheiro Civil
CREA - CE 061563616-0



PLANTA BAIXA DE LOTE 18

1/125



PLANTA BAIXA DE QUADRA 01

1/900

José Ronisvan da Silva
Eng. Civil - CREA-CE: 061863616-0

LOTEAMENTO DE ÁREA URBANA - LOTE 18 (Q-01)

Projeto: LEVANTAMENTO PLANIMÉTRICO E REFERENCIAMENTO DE ÁREA URBANA

Proprietário(a): Município de Pedra Branca - CE

Local: Loteamento Fontinele Abreu
João Pinto, Pedra Branca - CE

Conteúdo: PLANTA BAIXA GERAL
PLANTA BAIXA DE LOTE 18

Desenho: *Eduan Abreu* Adap. Desenho: Área do Terreno: 175,0m²

Responsável: Eng. José Ronisvan da Silva Área do Terreno: 0,0175ha

Data: Nov / 2023 Escala: INDICADA

ARQ. 01/01

ESTADO DO CEARÁ
PREFEITURA MUNICIPAL DE PEDRA BRANCA

MEMORIAL DESCRITIVO

Memorial descritivo de imóvel de terra urbana, próprio para construir, **Denominado Lote 03**, localizado na Rua Horácio Alves Pereira- n° S/N, bairro João Pinto, no Município de Pedra Branca, Estado do Ceará, com uma extensão superficial de 275,00 m² (duzentos e setenta e cinco metros quadrados), ou seja, 0,0275 hectares de propriedade do Município de Pedra Branca-CE.

Os confins da localidade, após o levantamento planimétrico de seus limites, partindo do ponto inicial, do marco 01 (ponto 01), em coordenadas em UTM em E 420431.27 e N 9395580,65, ficaram assim confinados:

Situa-se no lote 03 da quadra 02 do loteamento Fontenele Abreu.

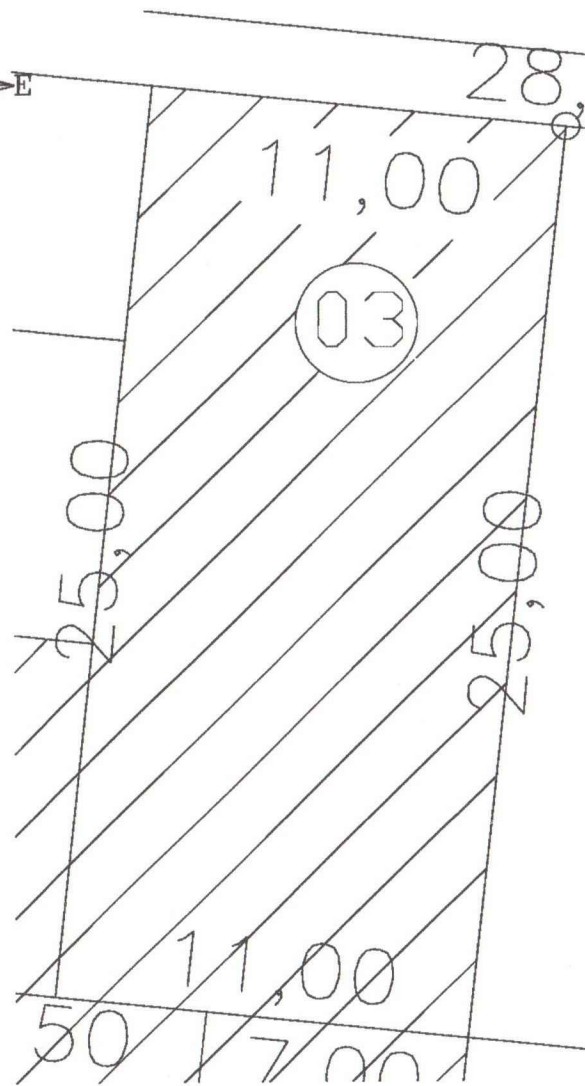
Ao Norte com a Rua Horácio Alves Pereira, com 7,00 m. de extensão; ao Leste com o lote 02 da respectiva quadra medindo 25,00 m. de extensão; ao Sul com lotes 10 e 11, com 11,00 m. de extensão e ao Oeste com o Lote 04,05 e Lote 06, medindo 25,00 m de extensão.

Junta-se a este à planta para os devidos fins.

Pedra Branca, 22 de Novembro de 2023



Jose Ronisvan da Silva
Engenheiro Civil
CREA - CE 061563616-0



PLANTA BAIXA DE LOTE 03

1/125



PLANTA BAIXA DE QUADRA 02

1/500

José Ronisvan da Silva
Eng. Civil - CREA/CE: 06156/216-0

LOTEAMENTO DE ÁREA URBANA - LOTE 03 (Q-02)

Projeto:
LEVANTAMENTO PLANIMÉTRICO E REFERENCIAMENTO DE ÁREA URBANA
Proprietário(a):
Município de Pedra Branca - CE
Local:
Loteamento Fontinele Abreu
João Pinto, Pedra Branca - CE

Conteúdo:
PLANTA BAIXA GERAL
PLANTA BAIXA DE LOTE 03

Desenho: *Edson Abreu* | Adap. Desenho: | Área do Terreno: 275,0m²

Data:
Nov / 2023

Escala:
INDICADA

Responsável:
Eng. José Ronisvan da Silva | Área do Terreno: 0,0275ha

ARQ. 01/01



PREFEITURA DE
**PEDRA
BRANCA**
ADMINISTRAÇÃO 2021/2024

ESTADO DO CEARÁ
PREFEITURA MUNICIPAL DE PEDRA BRANCA

MEMORIAL DESCRITIVO

Memorial descritivo de imóvel de terra urbana, próprio para construir, **Denominado Lote 06**, localizado na Rua Horácio Alves Pereira- n° S/N, bairro João Pinto, no Município de Pedra Branca, Estado do Ceará, com uma extensão superficial de 250,00 m² (duzentos e cinquenta metros quadrados), ou seja, 0,025 hectares de propriedade do Município de Pedra Branca-CE.

Os confins da localidade, após o levantamento planimétrico de seus limites, partindo do ponto inicial, do marco 01 (ponto 01), em coordenadas em UTM em E 420393,84 e N 9395569.30, ficaram assim confinados:

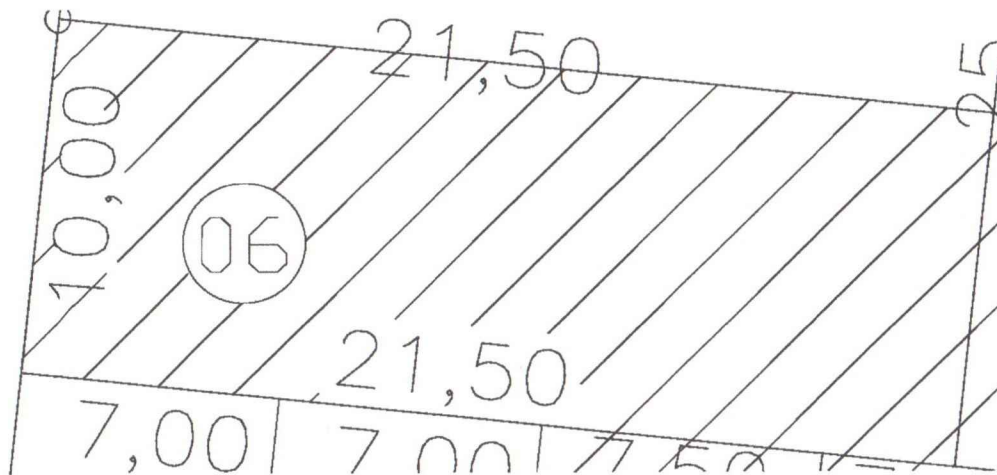
Situa-se no lote 06 da quadra 02 do loteamento Fontenele Abreu.

Ao Norte com o lote 05, com 21,50m. de extensão; ao Leste com o lote 03 da respectiva quadra medindo 7,00m. de extensão; ao Sul com lotes 07,08 e 09, com 21,50m. de extensão e ao Oeste com a Rua Projetada "M", medindo 21,50 m de extensão.

Junta-se a este à planta para os devidos fins.

Pedra Branca, 22 de Novembro de 2023

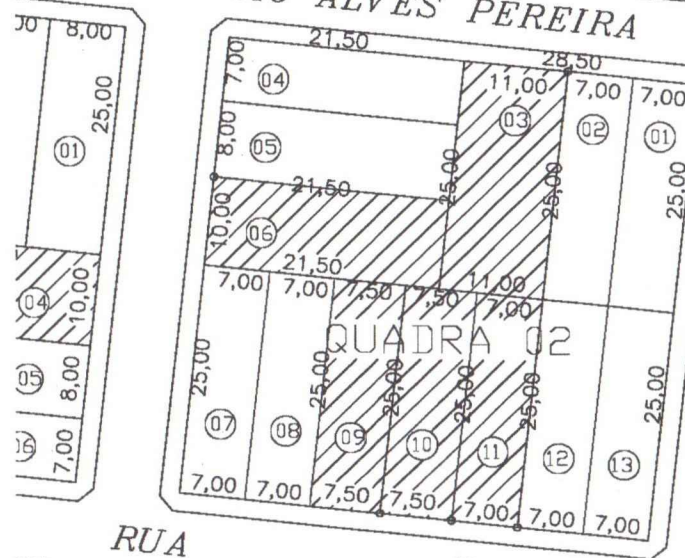
Jose Ronisyan da Silva
Engenheiro Civil
CREA - CE 061563616-0



PLANTA BAIXA DE LOTE 06

1/125

RUA HORÁCIO ALVES PEREIRA



RUA

EXPEDITO

RODRIGUES DE OLIVEIRA

PLANTA BAIXA DE QUADRA 02

1/500


José Ronisvon da Silva
Eng. Civil - OREA-CE: 0615/33616-0

LOTEAMENTO DE ÁREA URBANA - LOTE 06 (Q-02)

Projeto:
LEVANTAMENTO PLANIMÉTRICO E REFERENCIAMENTO DE ÁREA URBANA
Proprietário(a):
Município de Pedra Branca - CE
Local:

Conteúdo:
**PLANTA BAIXA GERAL
PLANTA BAIXA DE LOTE 06**

Desenho: **Edson Abreu** | Adap. Desenho: | Área do Terreno: **215,0m²**

Data: **Nov / 2023** | Escala: **INDICADA**

Responsável: **Eng. José Ronisvon da Silva** | Área do Terreno: **0,0215ha**

ARQ. 01/01



PREFEITURA DE
**PEDRA
BRANCA**
ADMINISTRAÇÃO 2021/2024

ESTADO DO CEARÁ
PREFEITURA MUNICIPAL DE PEDRA BRANCA

MEMORIAL DESCRITIVO

Memorial descritivo de imóvel de terra urbana, próprio para construir, **Denominado Lote 09**, localizado na Rua Expedito Gomes da Paixão nº S/N, bairro João Pinto, no Município de Pedra Branca, Estado do Ceará, com uma extensão superficial de 187,50 m² (cento e oitenta e sete metros e cinquenta centímetros quadrados), ou seja, 0,018 hectares de propriedade do Município de Pedra Branca-CE.

Os confins da localidade, após o levantamento planimétrico de seus limites, partindo do ponto inicial, do marco 01 (ponto 01), em coordenadas em UTM em E 420411,5025 e N 9395532.4983, ficaram assim confinados:

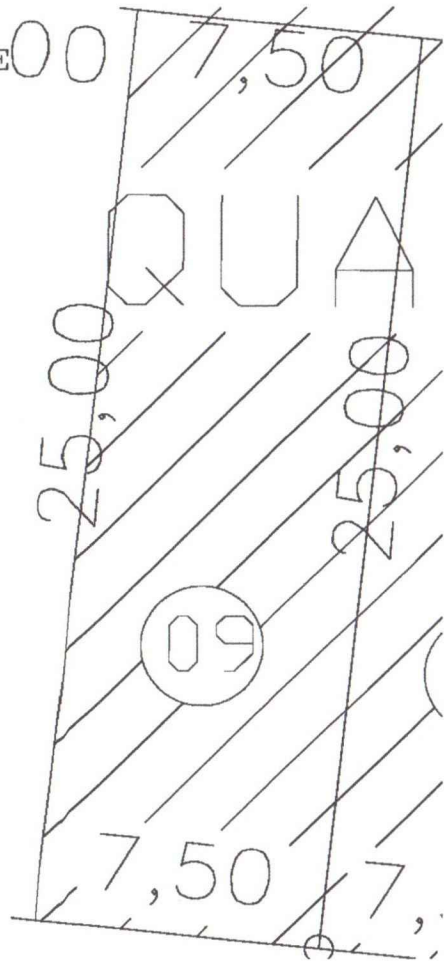
Situa-se no lote 09 da quadra 02 do loteamento Fontenele Abreu.

Ao Norte com o lote 06, com 7,50m. de extensão; ao Leste com o lote 10 da respectiva quadra medindo 25,00m. de extensão; ao Sul com a Rua Expedito Gomes da Paixão, com 7,50m. de extensão e ao Oeste com o Lote 08, medindo 25,00 m de extensão.

Junta-se a este à planta para os devidos fins.

Pedra Branca, 22 de Novembro de 2023

Jose Ronisvan da Silva
Engenheiro Civil
CREA - CE 061563616-0



PLANTA BAIXA DE LOTE II

1/125



PLANTA BAIXA DE QUADRA 02

1/500


 José Ronisvon da Silva
 Eng. Civil - CREA-CE: 061563616-0

LOTEAMENTO DE ÁREA URBANA - LOTE 09 (Q-02)

Projeto:
 LEVANTAMENTO PLANIMÉTRICO E REFERENCIAMENTO DE ÁREA URBANA
 Proprietário(a):
 Município de Pedra Branca - CE
 Local:

Conteúdo:
 PLANTA BAIXA GERAL
 PLANTA BAIXA DE LOTE 09

Desenho: *Edcar. Abron* Adap. Desenho: Área do Terreno: 187,50m²

Data: Nov / 2023 Escala: INDICADA

Responsável: Eng. José Ronisvon da Silva Área do Terreno: 0,018750ha

ARQ. 01/01

ESTADO DO CEARÁ
PREFEITURA MUNICIPAL DE PEDRA BRANCA

MEMORIAL DESCRITIVO

Memorial descritivo de imóvel de terra urbana, próprio para construir, **Denominado Lote 10**, localizado na Rua expedito Gomes Duarte n° S/N, bairro João Pinto, no Município de Pedra Branca, Estado do Ceará, com uma extensão superficial de 187,50 m² (cento e oitenta e sete metros quadrados e cinquenta centímetros), ou seja, 0,018 hectares de propriedade do Município de Pedra Branca-CE.

Os confins da localidade, após o levantamento planimétrico de seus limites, partindo do ponto inicial, do marco 01 (ponto 01), em coordenadas em UTM em E 420418,9594 e N 9395531.6955, ficaram assim confinados:

Situa-se no lote 10 da quadra 02 do loteamento Fontenele Abreu.

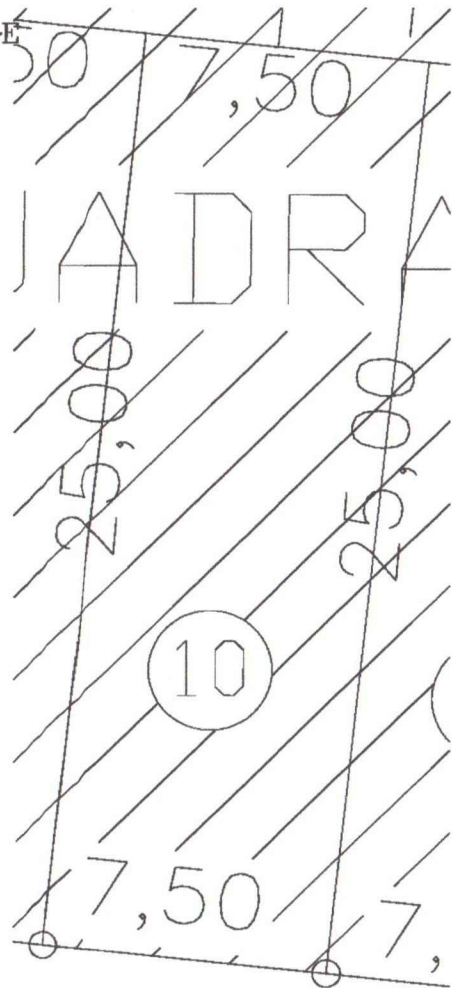
Ao Norte com o lote 03 com 4,00m e lote 06, com 3,50m. de extensão; ao Leste com o lote 11 da respectiva quadra medindo 25,00m. de extensão; ao Sul com a Rua Expedito Gomes da Paixão, com 7,50m. de extensão e ao Oeste com o Lote 09, medindo 25,00 m de extensão.

Junta-se a este à planta para os devidos fins.

Pedra Branca, 22 de Novembro de 2023



Jose Ronisvan da Silva
Engenheiro Civil
CREA - CE 061563616-0



PLANTA BAIXA DE LOTE 10

1/125



PLANTA BAIXA DE QUADRA 02

1/500

José Ronisvon da Silva
Eng. Civil - CREA/CE: 061563611-0

LOTEAMENTO DE ÁREA URBANA - LOTE 10 (Q-02)

Projeto:
LEVANTAMENTO PLANIMÉTRICO E REFERENCIAMENTO DE ÁREA URBANA
Proprietário(a):
Município de Pedra Branca - CE
Local:

Conteúdo:
PLANTA BAIXA GERAL
PLANTA BAIXA DE LOTE 10

Desenho: *Edson Abreu* Adap. Desenho: Área do Terreno: 187,50m²

Data: Nov / 2023 Escala: INDICADA

Responsável:
Eng. José Ronisvon da Silva Área do Terreno: 0,018750ha

ARQ. 01/01



PREFEITURA DE
**PEDRA
BRANCA**

ADMINISTRAÇÃO 2021/2024

ESTADO DO CEARÁ
PREFEITURA MUNICIPAL DE PEDRA BRANCA

MEMORIAL DESCRITIVO

Memorial descritivo de imóvel de terra urbana, próprio para construir, **Denominado Lote 11**, localizado na Rua Expedito Gomes Duarte nº S/N, bairro João Pinto, no Município de Pedra Branca, Estado do Ceará, com uma extensão superficial de 187,50 m² (cento e oitenta e sete metros quadrados e cinquenta centímetros), ou seja, 0,018 hectares de propriedade do Município de Pedra Branca-CE.

Os confins da localidade, após o levantamento planimétrico de seus limites, partindo do ponto inicial, do marco 01 (ponto 01), em coordenadas em UTM em E 420425,91 e N 9395530,94, ficaram assim confinados:

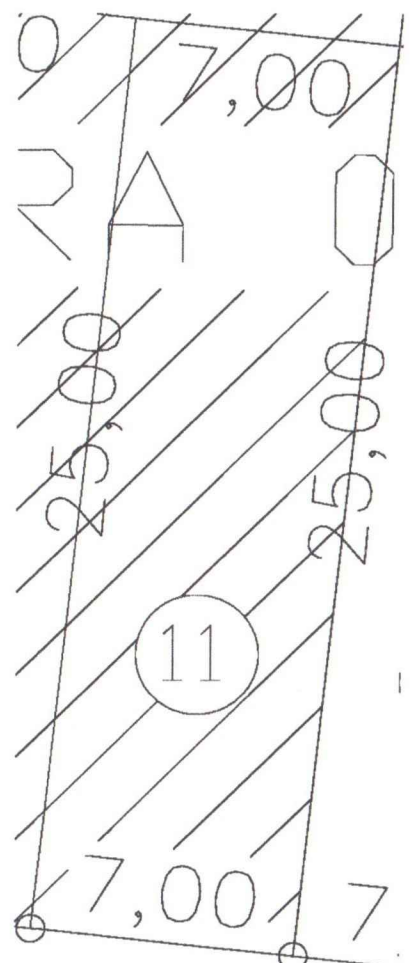
Situa-se no lote 11 da quadra 02 do loteamento Fontenele Abreu.

Ao Norte com o lote 03, com 7,00m. de extensão; ao Leste com o lote 12 da respectiva quadra medindo 25,00m. de extensão; ao Sul com a Rua Expedito Gomes da Paixão, com 7,00m. de extensão e ao Oeste com o Lote 10, medindo 25,00 m de extensão.

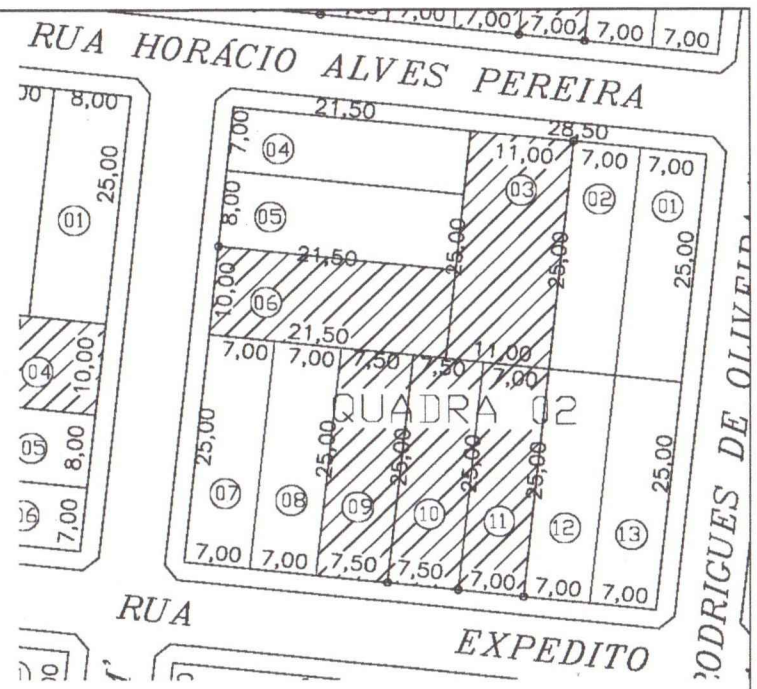
Junta-se a este à planta para os devidos fins.

Pedra Branca, 22 de Novembro de 2023

Jose Ronisvan da Silva
Engenheiro Civil
CREA - CE 061563616-0



PLANTA BAIXA DE LOTE 11
1/125



PLANTA BAIXA DE QUADRA 02
1/500

[Handwritten Signature]
José Ronisvan da Silva
Eng. Civil - CREA-CE: 061563616-0

LOTEAMENTO DE ÁREA URBANA - LOTE 11 (Q-02)

Projeto:
LEVANTAMENTO PLANIMÉTRICO E REFERENCIAMENTO DE ÁREA URBANA
Proprietário(a):
Município de Pedra Branca - CE
Local:
Loteamento Fontinele Abreu
João Pinto, Pedra Branca - CE

Conteúdo:
PLANTA BAIXA GERAL
PLANTA BAIXA DE LOTE 11

Desenho: *Edson Abreu* | Adap. Desenho: | Área do Terreno: 175,0m²
Responsável: Eng. José Ronisvan da Silva | Área do Terreno: 0,0175ha

Data: Nov / 2023 | Escala: INDICADA

ARQ. 01/01



PREFEITURA DE
**PEDRA
BRANCA**
ADMINISTRAÇÃO 2021/2024

ESTADO DO CEARÁ
PREFEITURA MUNICIPAL DE PEDRA BRANCA

MEMORIAL DESCRITIVO

Memorial descritivo de imóvel de terra urbana, próprio para construir, **Denominado Lote 03**, localizado na Rua Projetada "S" n° S/N, bairro João Pinto, no Município de Pedra Branca, Estado do Ceará, com uma extensão superficial de 177,00 m² (cento e setenta e sete metros quadrados), ou seja, 0,0177 hectares de propriedade do Município de Pedra Branca-CE.

Os confins da localidade, após o levantamento planimétrico de seus limites, partindo do ponto inicial, do marco 01 (ponto 01), em coordenadas em UTM em E 420351,35 e N 9395573.06, ficaram assim confinados:

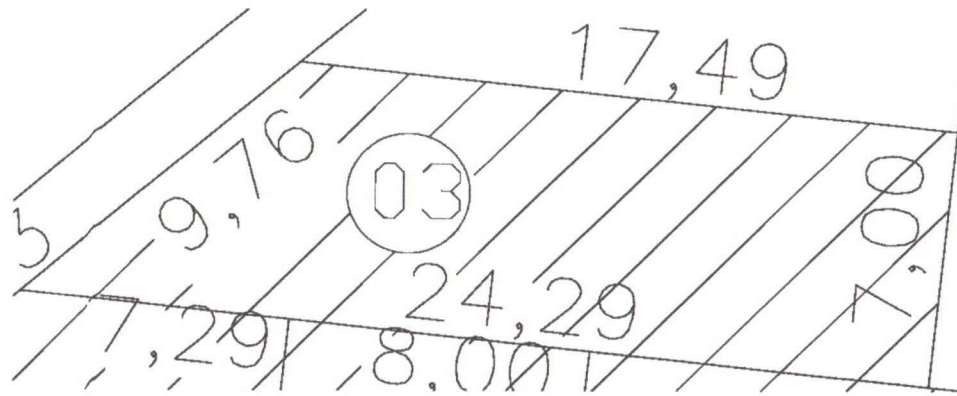
Situa-se no lote 03 da quadra 03 do loteamento Fontenele Abreu.

Ao Norte com Área Verde IV, com 15,62m. de extensão; ao Leste com o lote 02 da respectiva quadra medindo 8,90m. de extensão; ao Sul com a 04,07 e 08, com 24,29m. de extensão e ao Oeste com Rua Projetada "S", medindo 12,41 m de extensão.

Junta-se a este à planta para os devidos fins.

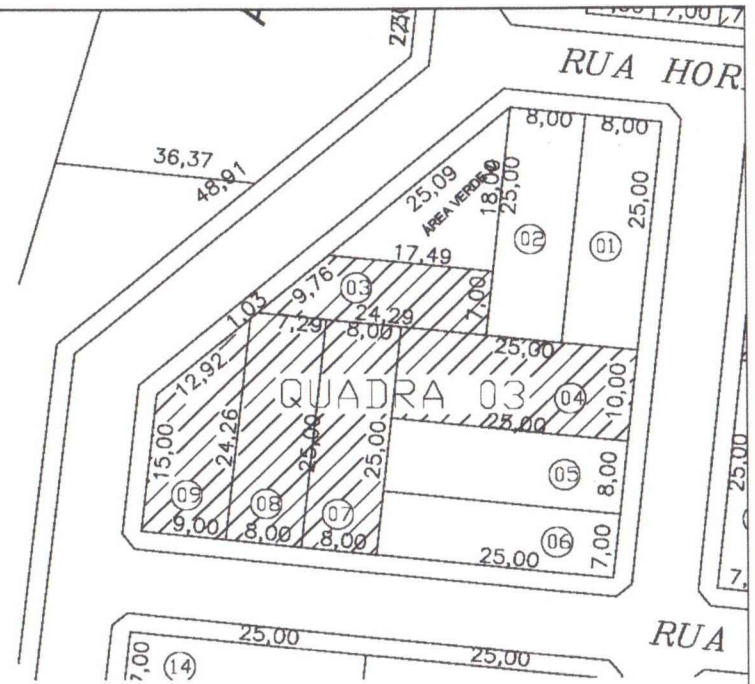
Pedra Branca, 22 de Novembro de 2023

Jose Ronisvan da Silva
Engenheiro Civil
CREA - CE 061563616-0



PLANTA BAIXA DE LOTE 03

1/125



PLANTA BAIXA DE QUADRA 03

1/500


José Ronisvan da Silva
Eng. Civil - CREA-CE: 061663616-0

LOTEAMENTO DE ÁREA URBANA - LOTE 03 (Q-03)

Projeto:
LEVANTAMENTO PLANIMÉTRICO E REFERENCIAMENTO DE ÁREA URBANA

Proprietário(a):
Município de Pedra Branca - CE

Local:
Loteamento Fontinele Abreu
João Pinto, Pedra Branca - CE

Conteúdo:
PLANTA BAIXA GERAL
PLANTA BAIXA DE LOTE 03

Desenho: *Edson Abreu* Adap. Desenho: Área do Terreno: 146,20m²

Responsável: Eng. José Ronisvan da Silva Área do Terreno: 0,014620ha

Data: Nov / 2023 Escala: INDICADA

ARQ. 01/01

ESTADO DO CEARÁ
PREFEITURA MUNICIPAL DE PEDRA BRANCA

MEMORIAL DESCRITIVO

Memorial descritivo de imóvel de terra urbana, próprio para construir, **Denominado Lote 04**, localizado na Rua Projetada "M" n° S/N, bairro João Pinto, no Município de Pedra Branca, Estado do Ceará, com uma extensão superficial de 250,00 m² (duzentos e cinquenta metros quadrados), ou seja, 0,0250 hectares de propriedade do Município de Pedra Branca-CE.

Os confins da localidade, após o levantamento planimétrico de seus limites, partindo do ponto inicial, do marco 01 (ponto 01), em coordenadas em UTM em E 420380,79 e N 9395550,88, ficaram assim confinados:

Situa-se no lote 04 da quadra 03 do loteamento Fontenele Abreu.

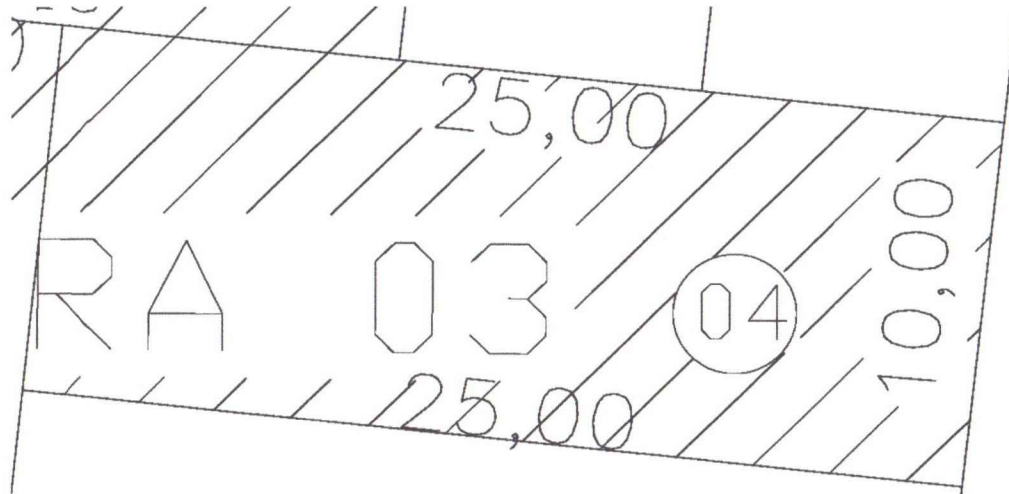
Ao Norte com lotes 01,02 e 03, com 25,00m. de extensão; ao Leste com a Rua Projetada "M" da respectiva quadra medindo 10,00m. de extensão; ao Sul com Lote 05 com 25,00m. de extensão e ao Oeste Lote 07, medindo 10,00 m de extensão.

Junta-se a este à planta para os devidos fins.

Pedra Branca, 22 de Novembro de 2023

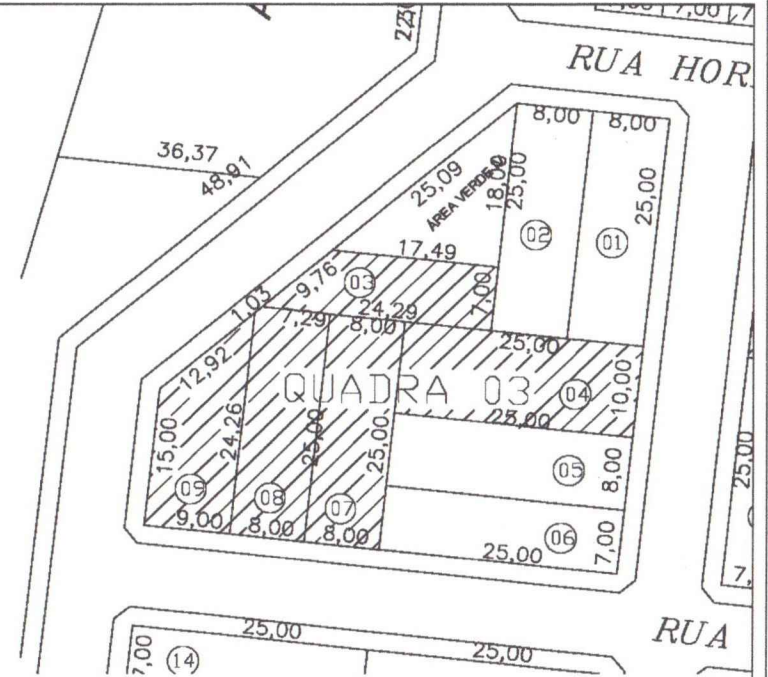


Jose Ronisvan da Silva
Engenheiro Civil
CREA - CE 061563616-0



PLANTA BAIXA DE LOTE 04

1/125



PLANTA BAIXA DE QUADRA 03

1/500


José Ronisvan da Silva
Eng. Civil - CREA-CE: 061163616-0

LOTEAMENTO DE ÁREA URBANA - LOTE 04 (Q-03)

Projeto:
LEVANTAMENTO PLANIMÉTRICO E REFERENCIAMENTO DE ÁREA URBANA
Proprietário(a):
Município de Pedra Branca - CE
Local:
Loteamento Fontinele Abreu
João Pinto, Pedra Branca - CE

Conteúdo:
PLANTA BAIXA GERAL
PLANTA BAIXA DE LOTE 04

Desenho: *Edson Abreu* | Adap. Desenho: | Área do Terreno: 250,0m²

Data: Nov / 2023 | Escala: INDICADA

Responsável: Eng. José Ronisvan da Silva | Área do Terreno: 0,0250ha

ARQ. 01/01



PREFEITURA DE
**PEDRA
BRANCA**
ADMINISTRAÇÃO 2021/2024

ESTADO DO CEARÁ
PREFEITURA MUNICIPAL DE PEDRA BRANCA

MEMORIAL DESCRITIVO

Memorial descritivo de imóvel de terra urbana, próprio para construir, **Denominado Lote 08**, localizado na Rua Expedito Gomes Duarte n° S/N, bairro João Pinto, no Município de Pedra Branca, Estado do Ceará, com uma extensão superficial de 199,73 m² (cento e noventa e nove metros quadrados), ou seja, 0,0199 hectares de propriedade do Município de Pedra Branca-CE.

Os confins da localidade, após o levantamento planimétrico de seus limites, partindo do ponto inicial, do marco 01 (ponto 01), em coordenadas em UTM em E 420338,42 e N 9395540,36, ficaram assim confinados:

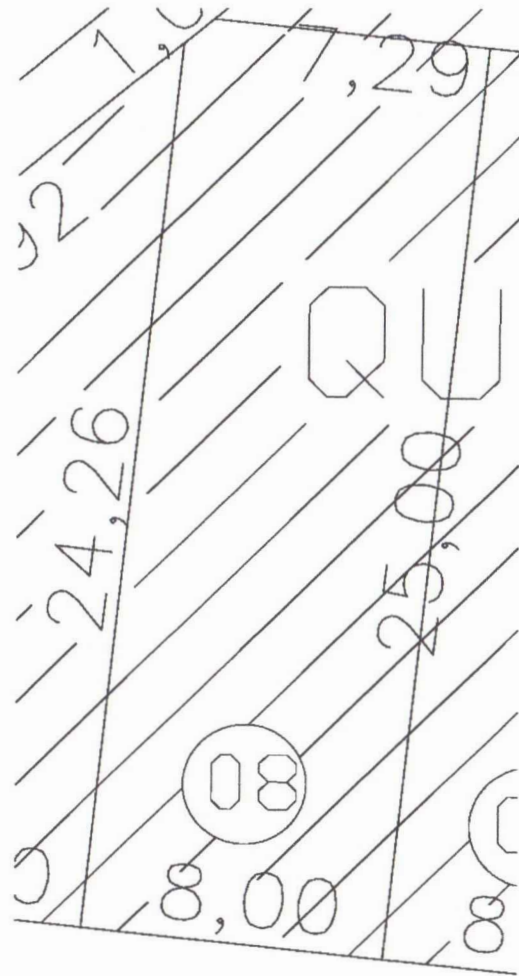
Situa-se no lote 08 da quadra 03 do loteamento Fontenele Abreu.

Ao Norte com lotes 03 e Rua Projetada S, com 8,32m. de extensão; ao Leste com Lote 07 da respectiva quadra medindo 25,00m. de extensão; ao Sul com a Rua Expedito Gomes da Paixão com 8,00m. de extensão e ao Oeste Lote 09, medindo 24,26 m de extensão.

Junta-se a este à planta para os devidos fins.

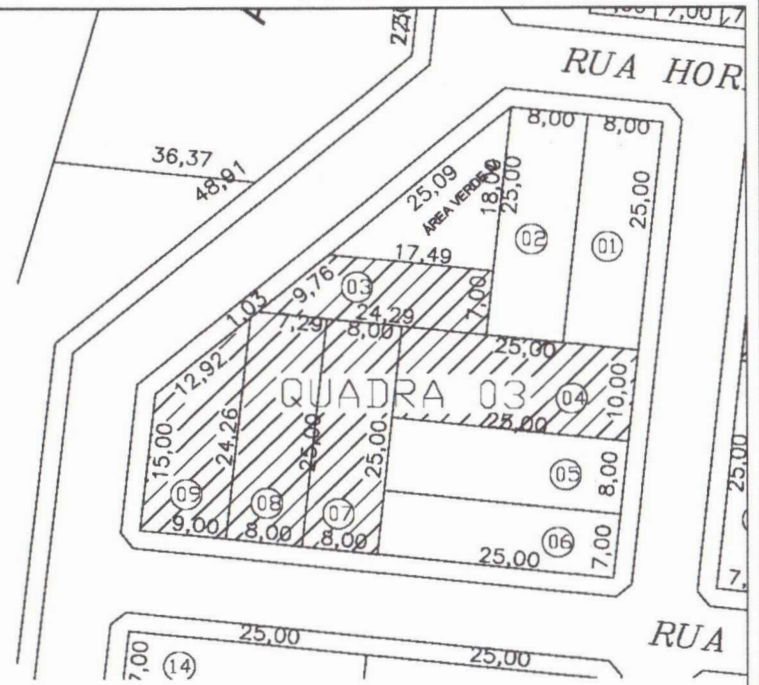
Pedra Branca, 22 de Novembro de 2023

Jose Ronisvan da Silva
Engenheiro Civil
CREA - CE 061563616-0



PLANTA BAIXA DE LOTE 08

1/125



PLANTA BAIXA DE QUADRA 03

1/500


 José Ronisvan da Silva
 Eng. Civil - CREA-CE: 061263616-0

LOTEAMENTO DE ÁREA URBANA - LOTE 08 (Q-03)

Projeto:
LEVANTAMENTO PLANIMÉTRICO E REFERENCIAMENTO DE ÁREA URBANA
 Proprietário(a):
Município de Pedra Branca - CE
 Local:
**Loteamento Fontinele Abreu
 João Pinto, Pedra Branca - CE**

Conteúdo:
**PLANTA BAIXA GERAL
 PLANTA BAIXA DE LOTE 08**

Desenho: *Edson Abreu* Adap. Desenho: *Edson Abreu* Área do Terreno: **199,16m²**

Data: **Nov / 2023** Escala: **INDICADA**

Responsável: **Eng. José Ronisvan da Silva** Área do Terreno: **0,019916ha**

ARQ. 01/01

ESTADO DO CEARÁ
PREFEITURA MUNICIPAL DE PEDRA BRANCA

MEMORIAL DESCRITIVO

Memorial descritivo de imóvel de terra urbana, próprio para construir, **Denominado Lote 09**, localizado na Rua Expedito Gomes Duarte n° S/N, bairro João Pinto, no Município de Pedra Branca, Estado do Ceará, com uma extensão superficial de 176,00 m² (cento e setenta e seis metros quadrados), ou seja, 0,0176 hectares de propriedade do Município de Pedra Branca-CE.


Os confins da localidade, após o levantamento planimétrico de seus limites, partindo do ponto inicial, do marco 01 (ponto 01), em coordenadas em UTM em E 420329,47 e N 9395541,32, ficaram assim confinados:

Situa-se no lote 09 da quadra 03 do loteamento Fontenele Abreu.


Ao Norte com a Rua Projetada S, com 12,92m. de extensão; ao Leste com Lote 08 da respectiva quadra medindo 24,26m. de extensão; ao Sul com a Rua Expedito Gomes da Paixão com 9,00m. de extensão e ao Oeste com a Rua Projetada S, medindo 15,00 m de extensão.

Junta-se a este à planta para os devidos fins.

Pedra Branca, 22 de Novembro de 2023

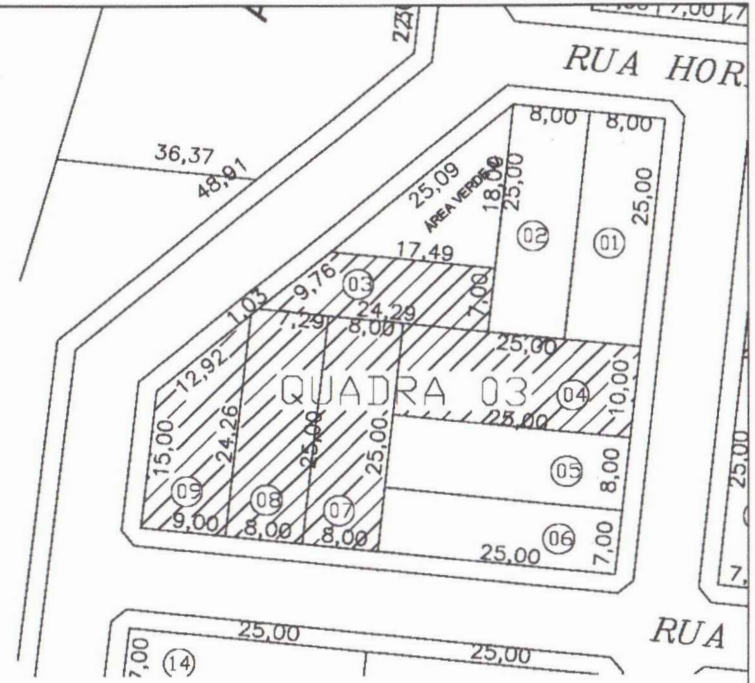


Jose Ronisvan da Silva
Engenheiro Civil
CREA - CE 061563616-0



PLANTA BAIXA DE LOTE 09

1/125



PLANTA BAIXA DE QUADRA 03

1/500

José Ronisvan da Silva
Eng. Civil - CREA-CE: 06156/616-0

LOTEAMENTO DE ÁREA URBANA - LOTE 09 (Q-03)

Projeto:
LEVANTAMENTO PLANIMÉTRICO E REFERENCIAMENTO DE ÁREA URBANA
Proprietário(a):
Município de Pedra Branca - CE
Local:
Loteamento Fontinele Abreu
João Pinto, Pedra Branca - CE

Conteúdo:
PLANTA BAIXA GERAL
PLANTA BAIXA DE LOTE 04

Desenho: *Edson Abreu* | Adap. Desenho: | Área do Terreno: 176,69m²

Data: Nov / 2023 | Escala: INDICADA

Responsável: Eng. José Ronisvan da Silva | Área do Terreno: 0,017669ha

ARQ. 01/01

ESTADO DO CEARÁ
PREFEITURA MUNICIPAL DE PEDRA BRANCA

MEMORIAL DESCRITIVO

Memorial descritivo de imóvel de terra urbana, próprio para construir, denominado lote 03, localizado na Rua Projetada "M" - nº S/N, bairro João Pinto, no Município de Pedra Branca, Estado do Ceará, com uma extensão superficial de 175,00 m² (cento e setenta e cinco metros quadrados), ou seja, 0,0175 hectares de propriedade da Município de Pedra Branca-ce.

Os confins da localidade, após o levantamento planimétrico de seus limites, partindo do ponto inicial, do marco 01 (ponto 01), em coordenadas em UTM em E 420387,4503 e N 9395509.9431, ficaram assim confinados:

Situa-se no lote 03 da quadra 05 do loteamento Fontenele Abreu.

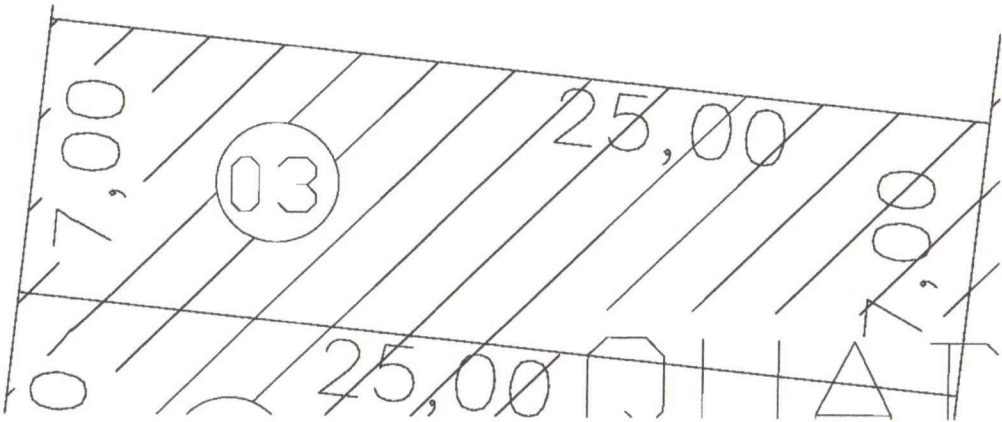
Ao Norte com o lote 02 da respectiva quadra, medindo 25,00 m. de extensão; ao Leste com o lote 13, medindo 7,00 m. de extensão; ao Sul com lote 04, medindo 25,00 m. de extensão e ao Oeste com a Rua Projetada "M", medindo 7,00 m de extensão.

Junta-se a este à planta para os devidos fins.

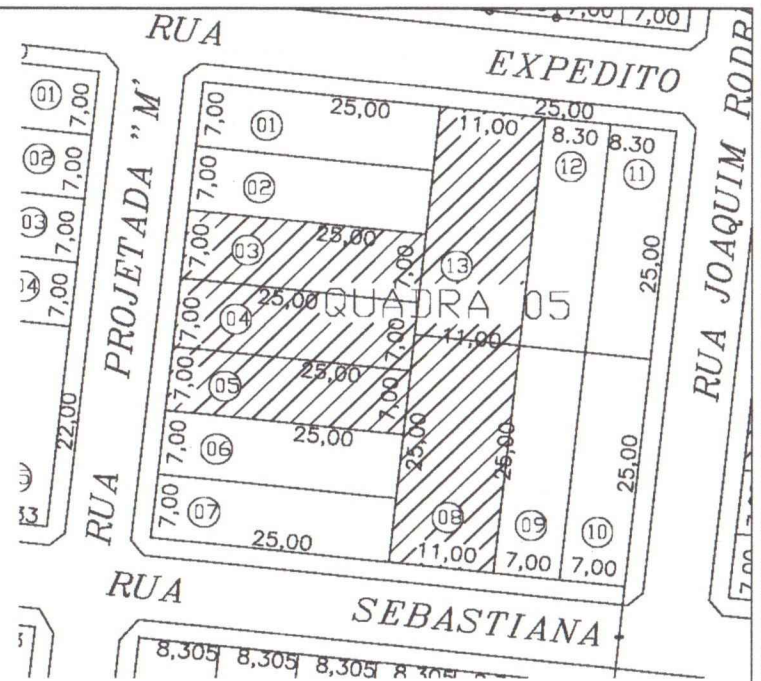
Pedra Branca, 22 de Novembro de 2023



Jose Ronisvan da Silva
Engenheiro Civil
CREA - CE 061563616-0



PLANTA BAIXA DE LOTE 03
1/125



PLANTA BAIXA DE QUADRA 05
1/500

José Ronisvon da Silva
Eng. Civil - CREA-CE: 06159/3616-0

LOTEAMENTO DE ÁREA URBANA - LOTE 03 (Q-05)

Projeto:
LEVANTAMENTO PLANIMÉTRICO E REFERENCIAMENTO DE ÁREA URBANA
Proprietário(a):
Município de Pedra Branca - CE
Local:
Loteamento Fontinele Abreu
João Pinto, Pedra Branca - CE

Conteúdo:
PLANTA BAIXA GERAL
PLANTA BAIXA DE LOTE 03

Desenho: *Edson Abreu* Adap. Desenho: *Edson Abreu* Área do Terreno: 175,0m²
Responsável: Eng. José Ronisvon da Silva Área do Terreno: 0,0175ha

Data: Nov / 2023 Escala: INDICADA

ARQ. 01/01



PREFEITURA DE
**PEDRA
BRANCA**
ADMINISTRAÇÃO 2021/2024

ESTADO DO CEARÁ
PREFEITURA MUNICIPAL DE PEDRA BRANCA

MEMORIAL DESCRITIVO

Memorial descritivo de imóvel de terra urbana, próprio para construir, denominado lote 04, localizado na Rua Projetada "M" - n° S/N, bairro João Pinto, no Município de Pedra Branca, Estado do Ceará, com uma extensão superficial de 175,00 m² (cento e setenta e cinco metros quadrados), ou seja, 0,0175 hectares de propriedade da Município de Pedra Branca-ce.

Os confins da localidade, após o levantamento planimétrico de seus limites, partindo do ponto inicial, do marco 01 (ponto 01), em coordenadas em UTM em E 420386,4673 e N 9395502.4863, ficaram assim confinados:

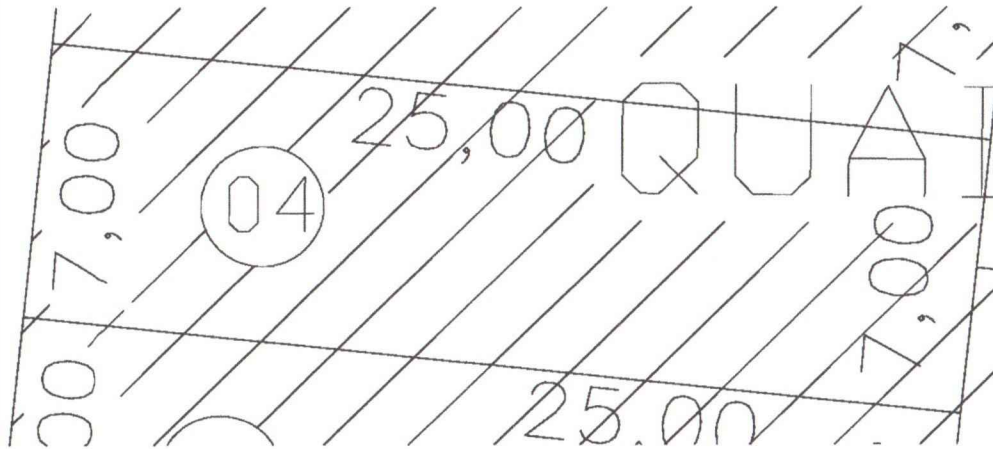
Situa-se no lote 04 da quadra 05 do loteamento Fontenele Abreu.

Ao Norte com o lote 03 da respectiva quadra, medindo 25,00 m. de extensão; ao Leste com o lote 13, medindo 3,50 m. e com lote 08 medindo 3,50 de extensão; ao Sul com lote 05, medindo 25,00 m. de extensão e ao Oeste com a Rua Projetada "M", medindo 7,00 m de extensão.

Junta-se a este à planta para os devidos fins.

Pedra Branca, 22 de Novembro de 2023

Jose Ronisvan da Silva
Engenheiro Civil
CREA - CE 061563616-0



PLANTA BAIXA DE LOTE 04

1/125



PLANTA BAIXA DE QUADRA 05

1/500

José Ronisvon da Silva
Eng. Civil - CREA - CE: 061533616-0

LOTEAMENTO DE ÁREA URBANA - LOTE 04 (Q-05)

Projeto:
LEVANTAMENTO PLANIMÉTRICO E REFERENCIAMENTO DE ÁREA URBANA
Proprietário(a):
Município de Pedra Branca - CE
Local:
Loteamento Fontinele Abreu
João Pinto, Pedra Branca - CE

Conteúdo:
PLANTA BAIXA GERAL
PLANTA BAIXA DE LOTE 04

Desenho: *Edson Abreu* Adap. Desenho: Área do Terreno: 175,0m²

Data: Nov / 2023 Escala: INDICADA

Responsável: Eng. José Ronisvon da Silva Área do Terreno: 0,0175ha

ARQ. 01/01



PREFEITURA DE
**PEDRA
BRANCA**
ADMINISTRAÇÃO 2021/2024

ESTADO DO CEARÁ
PREFEITURA MUNICIPAL DE PEDRA BRANCA

MEMORIAL DESCRITIVO

Memorial descritivo de imóvel de terra urbana, próprio para construir, denominado lote 05, localizado na Rua Projetada "M" - nº S/N, bairro João Pinto, no Município de Pedra Branca, Estado do Ceará, com uma extensão superficial de 175,00 m² (cento e setenta e cinco metros quadrados), ou seja, 0,0175 hectares de propriedade da Município de Pedra Branca-ce.

Os confins da localidade, após o levantamento planimétrico de seus limites, partindo do ponto inicial, do marco 01 (ponto 01), em coordenadas em UTM em E 420385,8445 e N 9395495.0293, ficaram assim confinados:

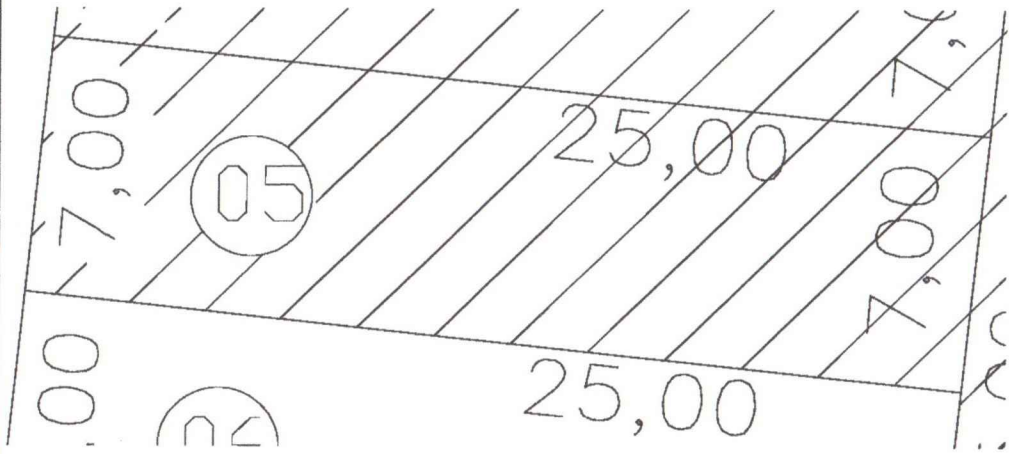
Situa-se no lote 05 da quadra 05 do loteamento Fontenele Abreu.

Ao Norte com o lote 04 da respectiva quadra, medindo 25,00 m. de extensão; ao Leste com o lote 08, medindo 7,00 de extensão; ao Sul com lote 06, medindo 25,00 m. de extensão e ao Oeste com a Rua Projetada "M", medindo 7,00 m de extensão.

Junta-se a este à planta para os devidos fins.

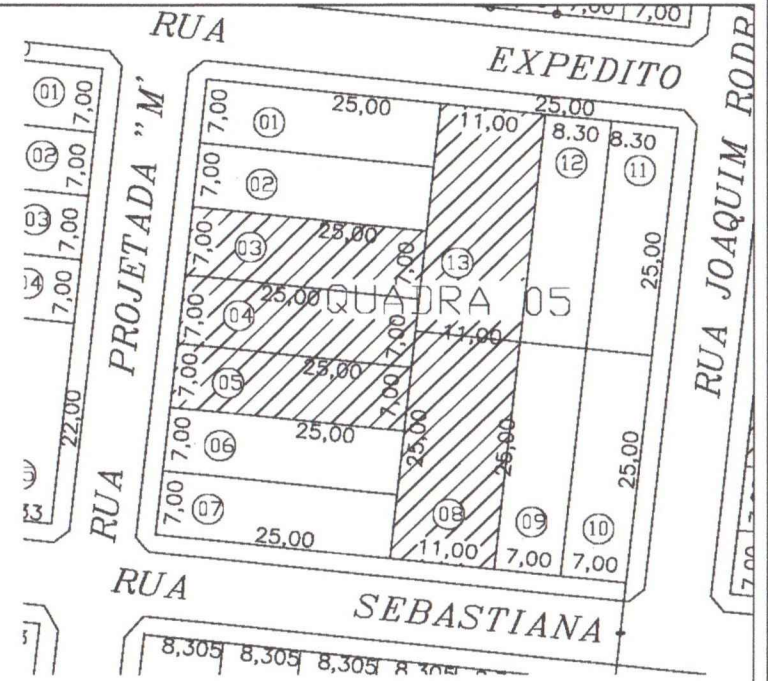
Pedra Branca, 22 de Novembro de 2023

Jose Ronisvan da Silva
Engenheiro Civil
CREA - CE 061563616-0



PLANTA BAIXA DE LOTE 05

1/125



PLANTA BAIXA DE QUADRA 05

1/500


José Ronisvan da Silva
Eng. Civil - CREA-CE: 061933616-0

LOTEAMENTO DE ÁREA URBANA - LOTE 05 (Q-05)

Projeto:
LEVANTAMENTO PLANIMÉTRICO E REFERENCIAMENTO DE ÁREA URBANA
Proprietário(a):
Município de Pedra Branca - CE
Local:
Loteamento Fontinele Abreu
João Pinto, Pedra Branca - CE

Conteúdo:
PLANTA BAIXA GERAL
PLANTA BAIXA DE LOTE 05

Desenho: *Edson Abreu* Adap. Desenho: Área do Terreno: 175,0m²

Data: Nov / 2023 Escala: INDICADA

Responsável:
Eng. José Ronisvan da Silva Área do Terreno: 0,0175ha

ARQ. 01/01

ESTADO DO CEARÁ
PREFEITURA MUNICIPAL DE PEDRA BRANCA

MEMORIAL DESCRITIVO

Memorial descritivo de imóvel de terra urbana, próprio para construir, denominado lote 08, localizado na Rua Sebastiana Araújo Pereira - nº S/N, bairro João Pinto, no Município de Pedra Branca, Estado do Ceará, com uma extensão superficial de 275,00 m² (duzentos e setenta e cinco metros quadrados), ou seja, 0,0275 hectares de propriedade da Município de Pedra Branca-ce.

Os confins da localidade, após o levantamento planimétrico de seus limites, partindo do ponto inicial, do marco 01 (ponto 01), em coordenadas em UTM em E 420422,0659 e N 9395495.1530, ficaram assim confinados:

Situa-se no lote 08 da quadra 05 do loteamento Fontenele Abreu.

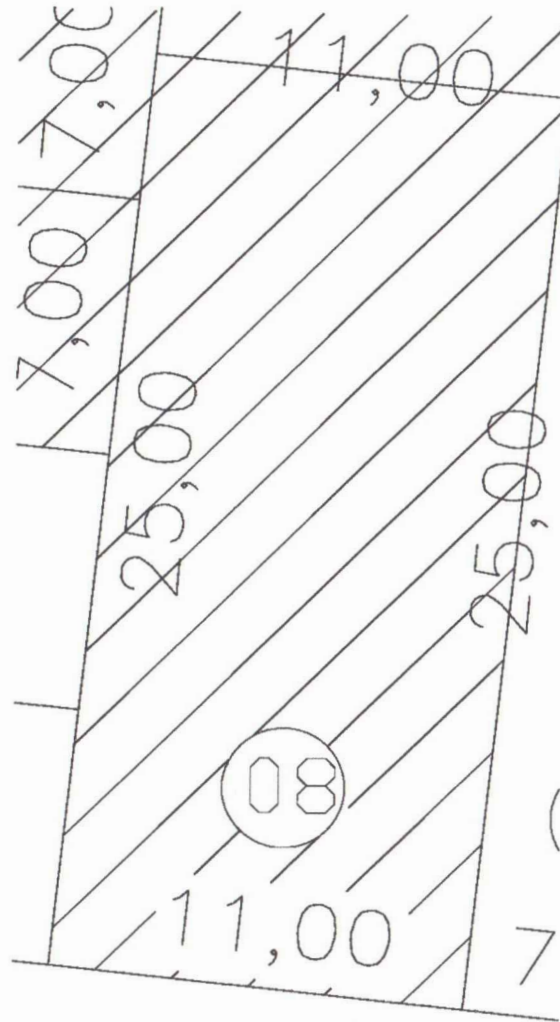
Ao Norte com o lote 13 da respectiva quadra, medindo 11,00 m. de extensão; ao Leste com o lote 09, medindo 25,00 de extensão; ao Sul com a Rua Sebastiana Araújo Pereira, medindo 11,00 m. de extensão e ao Oeste com o lote 04, medindo 4,00 m, com o lote 05, medindo 7,00 m., com o lote 06, medindo 7,00 m. e com o lote 07, medindo 7,00 m de extensão.

Junta-se a este à planta para os devidos fins.

Pedra Branca, 22 de Novembro de 2023



Jose Ronisvan da Silva
Engenheiro Civil
CREA - CE 061563616-0



PLANTA BAIXA DE LOTE 08

1/125



PLANTA BAIXA DE QUADRA 05

1/900


 José Ronisvon da Silva
 Eng. Civil - CREA-CE: 061663616-0

LOTEAMENTO DE ÁREA URBANA - LOTE 08 (Q-05)

Projeto:
 LEVANTAMENTO PLANIMÉTRICO E REFERENCIAMENTO DE ÁREA URBANA
 Proprietária:
 Município de Pedra Branca - CE
 Local:
 Loteamento Fontinele Abreu
 João Pinto, Pedra Branca - CE

Conteúdo:
 PLANTA BAIXA GERAL
 PLANTA BAIXA DE LOTE 08

Desenho: *Edson Abreu* Adap. Desenho: Área do Terreno: 275,0m²

Data: Nov / 2023 Escala: INDICADA

Responsável: Eng. José Ronisvon da Silva Área do Terreno: 0,0275ha

ARQ. 01/01

ESTADO DO CEARÁ
PREFEITURA MUNICIPAL DE PEDRA BRANCA

MEMORIAL DESCRITIVO

Memorial descritivo de imóvel de terra urbana, próprio para construir, denominado lote 13, localizado na Rua Sebastiana Araújo Pereira - n° S/N, bairro João Pinto, no Município de Pedra Branca, Estado do Ceará, com uma extensão superficial de 275,00 m² (duzentos e setenta e cinco metros quadrados), ou seja, 0,0275 hectares de propriedade da Município de Pedra Branca-ce.

Os confins da localidade, após o levantamento planimétrico de seus limites, partindo do ponto inicial, do marco 01 (ponto 01), em coordenadas em UTM em E 420424,0659 e N 9395505.0093, ficaram assim confinados:

Situa-se no lote 13 da quadra 05 do loteamento Fontenele Abreu.


Ao Norte com a Rua Expedito Gomes Duarte, medindo 11,00 m. de extensão; ao Leste com o lote 12 da respectiva quadra, medindo 25,00 de extensão; ao Sul com o lote 08, medindo 11,00 m. de extensão e ao Oeste com o lote 01, medindo 7,00 m, com o lote 02, medindo 7,00 m., com o lote 03, medindo 7,00 m. e com o lote 04, medindo 4,00 m de extensão.

Junta-se a este à planta para os devidos fins.

Pedra Branca, 22 de Novembro de 2023



Jose Ronisvan da Silva
Engenheiro Civil
CREA - CE 061563616-0



PLANTA BAIXA DE LOTE 13
1/125



PLANTA BAIXA DE QUADRA 05
1/500

[Handwritten Signature]
José Ronisvan da Silva
Eng. Civil - CREA-CE: 061563616-0

LOTEAMENTO DE ÁREA URBANA - LOTE 13 (Q-05)

Projeto:
LEVANTAMENTO PLANIMÉTRICO E REFERENCIAMENTO DE ÁREA URBANA
Proprietário(a):
Município de Pedra Branca - CE
Local:
Loteamento Fontinele Abreu
João Pinto, Pedra Branca - CE

Conteúdo:
PLANTA BAIXA GERAL
PLANTA BAIXA DE LOTE 13

Desenho: *Edson Abreu* | Adap. Desenho: | Área do Terreno: 275,0m²
Responsável:
Eng. José Ronisvan da Silva | Área do Terreno: 0,0275ha

Data: Nov / 2023 | Escala: INDICADA

ARQ. 01/01

ESTADO DO CEARÁ
PREFEITURA MUNICIPAL DE PEDRA BRANCA

MEMORIAL DESCRITIVO

Memorial descritivo de imóvel de terra urbana, próprio para construir, denominado lote 03, localizado na Rua Joaquim Rodrigues de Oliveira (Sr Duca) - nº S/N, bairro João Pinto, no Município de Pedra Branca, Estado do Ceará, com uma extensão superficial de 187,50 m² (cento e oitenta e sete metros e cinquenta centímetros quadrados), ou seja, 0,018750 hectares de propriedade da Município de Pedra Branca-ce.

Os confins da localidade, após o levantamento planimétrico de seus limites, partindo do ponto inicial, do marco 01 (ponto 01), em coordenadas em UTM em E 420448,0997 e N 9395503.4139, ficaram assim confinados:

Situa-se no lote 03 da quadra 06 do loteamento Fontenele Abreu.

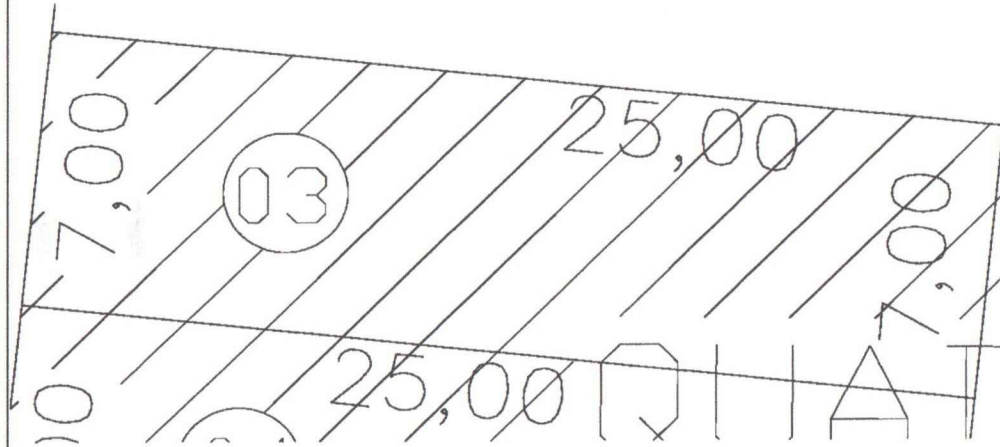
Ao Norte com o lote 02 da respectiva quadra, medindo 25,00 m. de extensão; ao Leste com o lote 15, medindo 7,00 m. de extensão; ao Sul com lote 04, medindo 25,00 m. de extensão e ao Oeste com a Rua Joaquim Rodrigues de Oliveira, medindo 7,00 m de extensão.

Junta-se a este à planta para os devidos fins.

Pedra Branca, 22 de Novembro de 2023

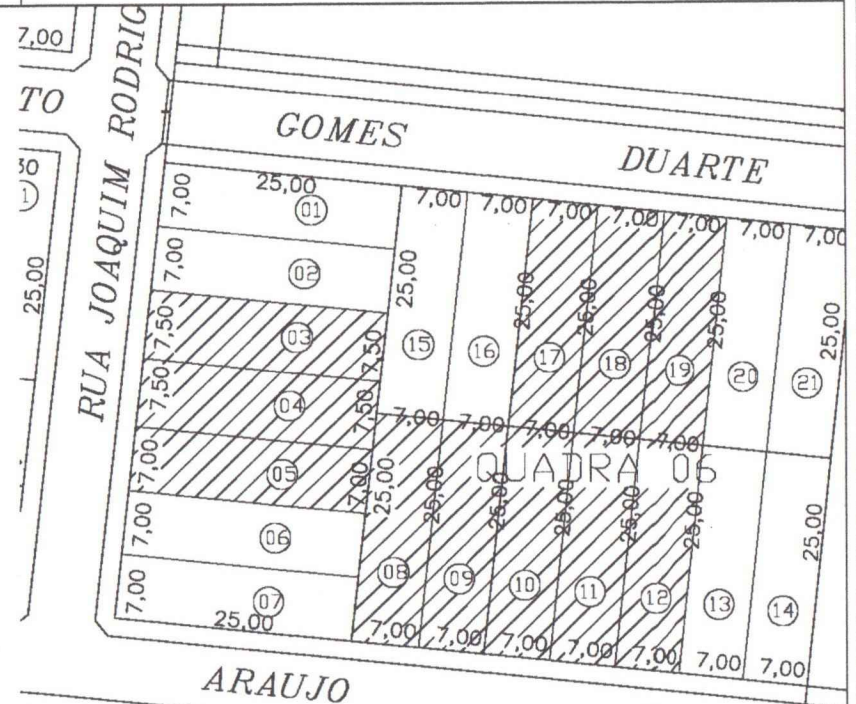


Jose Ronisvan da Silva
Engenheiro Civil
CREA - CE 061563616-0



PLANTA BAIXA DE LOTE 03


1/125



3,305 8 305

PLANTA BAIXA DE QUADRA 06

1/500


José Ronisvan da Silva
Eng. Civil - CREA-CE: 06156/616-0

LOTEAMENTO DE ÁREA URBANA - LOTE 03 (Q-06)

Projeto: LEVANTAMENTO PLANIMÉTRICO E REFERENCIAMENTO DE ÁREA URBANA

Proprietário(a): Município de Pedra Branca - CE

Local: Loteamento Fontinele Abreu
João Pinto, Pedra Branca - CE

Desenho: *Edson Abreu* Adap. Desenho: Área do Terreno: 175,0m²

Responsável: Eng. José Ronisvan da Silva Área do Terreno: 0,0175ha

Conteúdo: PLANTA BAIXA GERAL
PLANTA BAIXA DE LOTE 03

Data: Nov / 2023 Escala: INDICADA

ARQ. 01/01

ESTADO DO CEARÁ
PREFEITURA MUNICIPAL DE PEDRA BRANCA

MEMORIAL DESCRITIVO

Memorial descritivo de imóvel de terra urbana, próprio para construir, denominado lote 04, localizado na Rua Joaquim Rodrigues de Oliveira (Sr Duca) - nº S/N, bairro João Pinto, no Município de Pedra Branca, Estado do Ceará, com uma extensão superficial de 187,50 m² (cento e oitenta e sete metros e cinquenta centímetros quadrados), ou seja, 0,018750 hectares de propriedade da Município de Pedra Branca-ce.

Os confins da localidade, após o levantamento planimétrico de seus limites, partindo do ponto inicial, do marco 01 (ponto 01), em coordenadas em UTM em E 420447,2969 e N 9395495.9570, ficaram assim confinados:

Situa-se no lote 04 da quadra 06 do loteamento Fontenele Abreu.

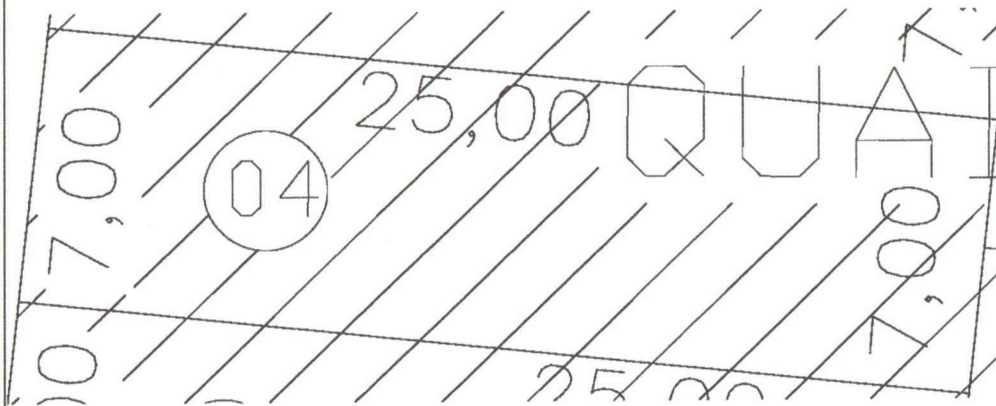
Ao Norte com o lote 03 da respectiva quadra, medindo 25,00 m. de extensão; ao Leste com o lote 15, medindo 3,50 m. de extensão e com o lote 08, medindo 4,00 de extensão; ao Sul com lote 05, medindo 25,00 m. de extensão e ao Oeste com a Rua Joaquim Rodrigues de Oliveira, medindo 7,00 m de extensão.

Junta-se a este à planta para os devidos fins.

Pedra Branca, 22 de Novembro de 2023

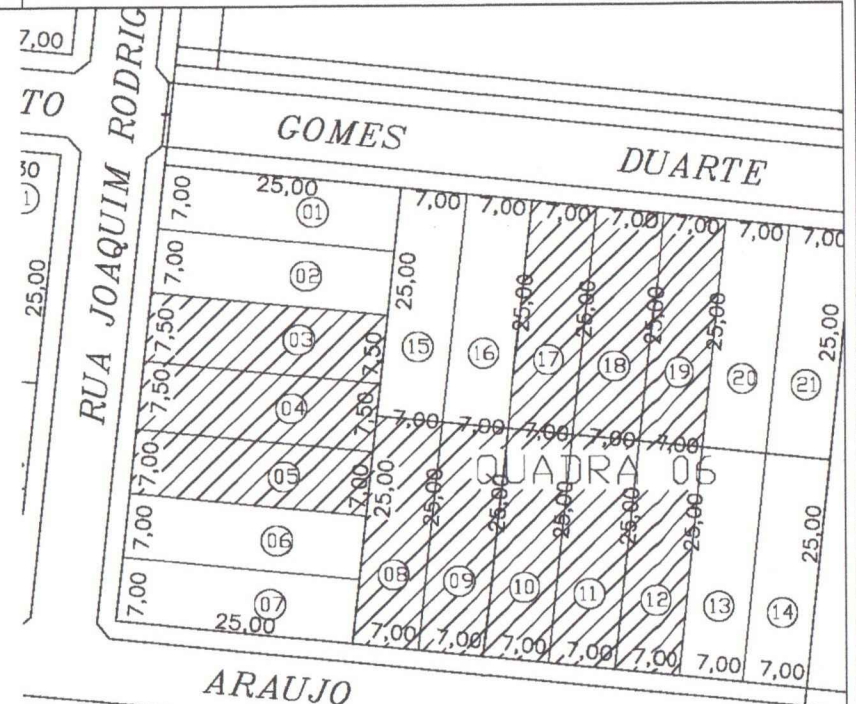


Jose Ronisvan da Silva
Engenheiro Civil
CREA - CE 061563616-0



PLANTA BAIXA DE LOTE 04

1/125



3,3058

PLANTA BAIXA DE QUADRA 06

1/500

José Ronisvon da Silva
Eng. Civil - CREA/CE 061563016-0

LOTEAMENTO DE ÁREA URBANA - LOTE 04 (Q-06)

Projeto: LEVANTAMENTO PLANIMÉTRICO E REFERENCIAMENTO DE ÁREA URBANA

Proprietário(a): Município de Pedra Branca - CE

Local: Loteamento Fontinele Abreu
João Pinto, Pedra Branca - CE

Desenho: *Edson Abreu* Adap. Desenho: Área do Terreno: 175,0m²

Responsável: Eng. José Ronisvon da Silva Área do Terreno: 0,0175ha

Conteúdo: PLANTA BAIXA GERAL
PLANTA BAIXA DE LOTE 04

Data: Nov / 2023 Escala: INDICADA

ARQ. 01/01

ESTADO DO CEARÁ
PREFEITURA MUNICIPAL DE PEDRA BRANCA

MEMORIAL DESCRITIVO

Memorial descritivo de imóvel de terra urbana, próprio para construir, denominado lote 05, localizado na Rua Joaquim Rodrigues de Oliveira (Sr Duca) - n° S/N, bairro João Pinto, no Município de Pedra Branca, Estado do Ceará, com uma extensão superficial de 175,00 m² (cento e setenta e cinco metros quadrados), ou seja, 0,0175 hectares de propriedade da Município de Pedra Branca-ce.

Os confins da localidade, após o levantamento planimétrico de seus limites, partindo do ponto inicial, do marco 01 (ponto 01), em coordenadas em UTM em E 420446,4941 e N 9395488.5001, ficaram assim confinados:

Situa-se no lote 05 da quadra 06 do loteamento Fontenele Abreu.

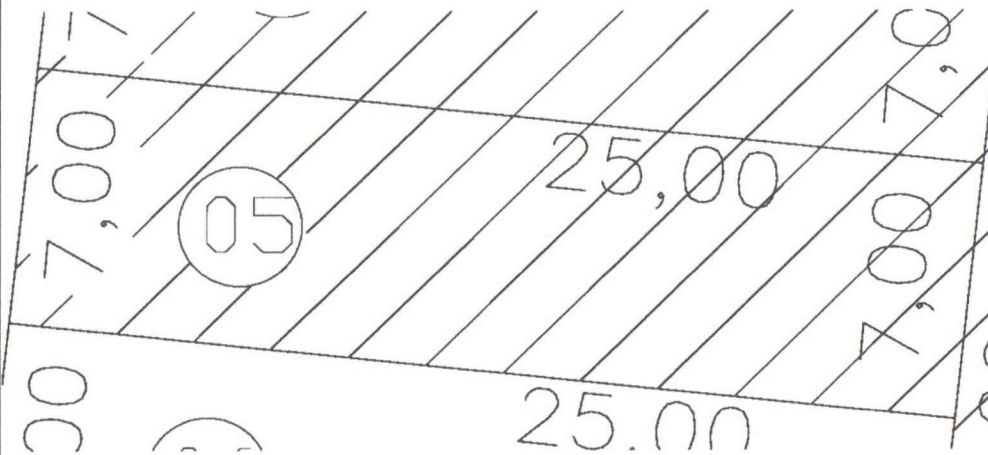
Ao Norte com o lote 04 da respectiva quadra, medindo 25,00 m. de extensão; ao Leste com o lote 08, medindo 7,00 m. de extensão; ao Sul com lote 06, medindo 25,00 m. de extensão e ao Oeste com a Rua Joaquim Rodrigues de Oliveira, medindo 7,00 m de extensão.

Junta-se a este à planta para os devidos fins.

Pedra Branca, 22 de Novembro de 2023

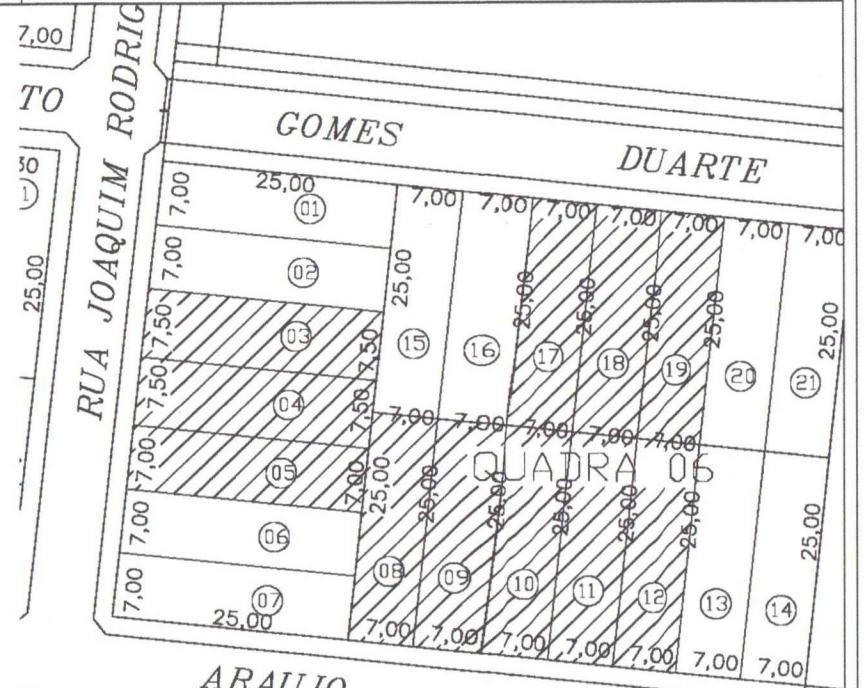


Jose Ronisvan da Silva
Engenheiro Civil
CREA - CE 061563616-0



PLANTA BAIXA DE LOTE 05

1/125



3,305

PLANTA BAIXA DE QUADRA 05

1/500


José Ronisvan da Silva
Eng. Civil - CREA-CE: 061503616-0

LOTEAMENTO DE ÁREA URBANA - LOTE 05 (Q-06)

Projeto: LEVANTAMENTO PLANIMÉTRICO E REFERENCIAMENTO DE ÁREA URBANA

Proprietário(a): Município de Pedra Branca - CE

Local: Loteamento Fontinele Abreu
João Pinto, Pedra Branca - CE

Conteúdo: PLANTA BAIXA GERAL
PLANTA BAIXA DE LOTE 05

Desenho: *Edean Abreu* Adap. Desenho: Área do Terreno: 175,0m²

Responsável: Eng. José Ronisvan da Silva Área do Terreno: 0,0175ha

Data: Nov / 2023 Escala: INDICADA

ARQ. 01/01



PREFEITURA DE
**PEDRA
BRANCA**
ADMINISTRAÇÃO 2021/2024

ESTADO DO CEARÁ
PREFEITURA MUNICIPAL DE PEDRA BRANCA

MEMORIAL DESCRITIVO

Memorial descritivo de imóvel de terra urbana, próprio para construir, denominado lote 08, localizado na Rua Sebastiana Araújo Pereira - nº S/N, bairro João Pinto, no Município de Pedra Branca, Estado do Ceará, com uma extensão superficial de 175,00 m² (cento e setenta e cinco metros quadrados), ou seja, 0,0175 hectares de propriedade da Município de Pedra Branca-ce.

Os confins da localidade, após o levantamento planimétrico de seus limites, partindo do ponto inicial, do marco 01 (ponto 01), em coordenadas em UTM em E 420478,7384 e N 9395489.0519, ficaram assim confinados:

Situa-se no lote 08 da quadra 06 do loteamento Fontenele Abreu.

Ao Norte com o lote 15 da respectiva quadra, medindo 7,00 m. de extensão; ao Leste com o lote 09, medindo 25,00 m. de extensão; ao Sul com a Rua Sebastiana Araújo Pereira, medindo 7,00 m. de extensão e ao Oeste com os Lotes 04, medindo 4,00 m. de extensão, lote 05, medindo 7,00 m. de extensão, lote 06, medindo 7,00 m. de extensão e lote 07, medindo 7,00 m de extensão.

Junta-se a este à planta para os devidos fins.

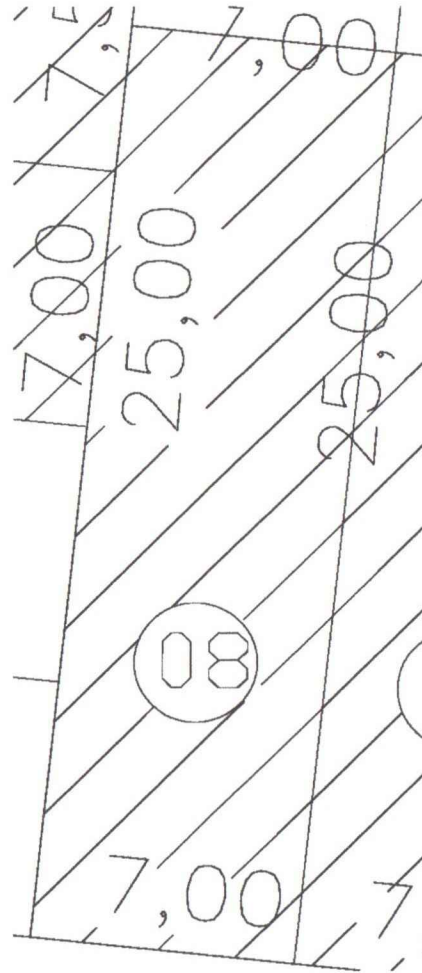
Pedra Branca, 22 de Novembro de 2023

Jose Ronisvan da Silva
Engenheiro Civil
CREA - CE 061563616-0

Rua: José Joaquim de Souza, 10 - Centro, Pedra Branca - CE, 63.630-000

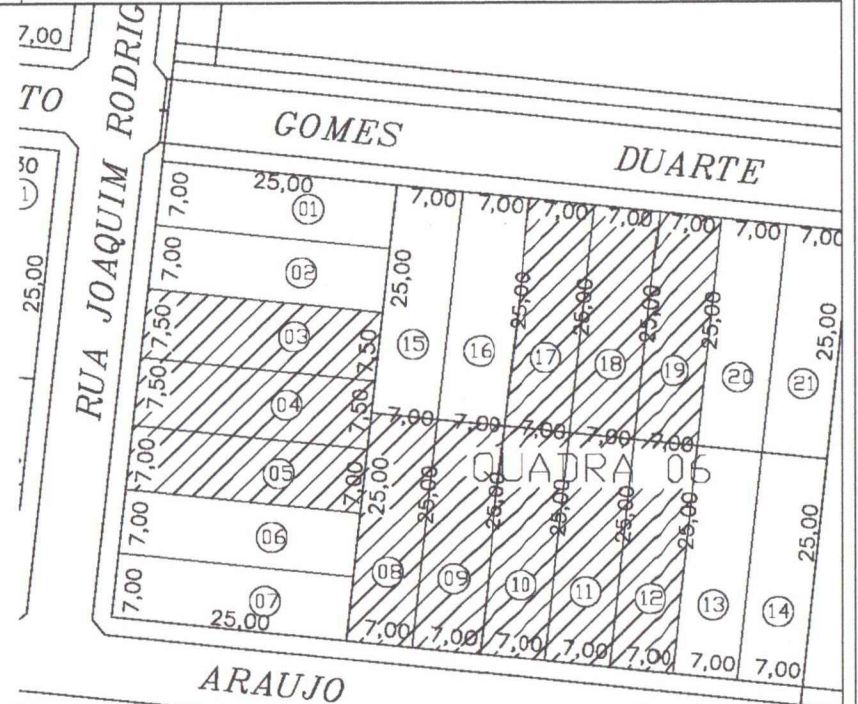
CNPJ: 07.726.540/0001-04

E-mail: gabinete@pedrabranca.ce.gov.br | Tel.: (88) 9 9933-2887



PLANTA BAIXA DE LOTE 08

1/125



3,305 R 305

PLANTA BAIXA DE QUADRA 06

1/500

José Ronisvon da Silva
Eng. Civil - CREA-CE: 06156/616-0

LOTEAMENTO DE ÁREA URBANA - LOTE 08 (Q-06)

Projeto:
LEVANTAMENTO PLANIMÉTRICO E REFERENCIAMENTO DE ÁREA URBANA
Proprietário(a):
Município de Pedra Branca - CE
Local:
**Loteamento Fontinele Abreu
João Pinto, Pedra Branca - CE**

Conteúdo:
**PLANTA BAIXA GERAL
PLANTA BAIXA DE LOTE 08**

Desenho: *Edson Abreu* Adap. Desenho: Área do Terreno: **175,0m²**

Data: **Nov / 2023** Escala: **INDICADA**

Responsável: **Eng. José Ronisvon da Silva** Área do Terreno: **0,0175ha**

ARQ. 01/01

ESTADO DO CEARÁ
PREFEITURA MUNICIPAL DE PEDRA BRANCA

MEMORIAL DESCRITIVO

Memorial descritivo de imóvel de terra urbana, próprio para construir, denominado lote 09, localizado na Rua Sebastiana Araújo Pereira - nº S/N, bairro João Pinto, no Município de Pedra Branca, Estado do Ceará, com uma extensão superficial de 175,00 m² (cento e setenta e cinco metros quadrados), ou seja, 0,0175 hectares de propriedade da Município de Pedra Branca-ce.

Os confins da localidade, após o levantamento planimétrico de seus limites, partindo do ponto inicial, do marco 01 (ponto 01), em coordenadas em UTM em E 420485,6982 e N 9395488.3027, ficaram assim confinados:

Situa-se no lote 09 da quadra 06 do loteamento Fontenele Abreu.

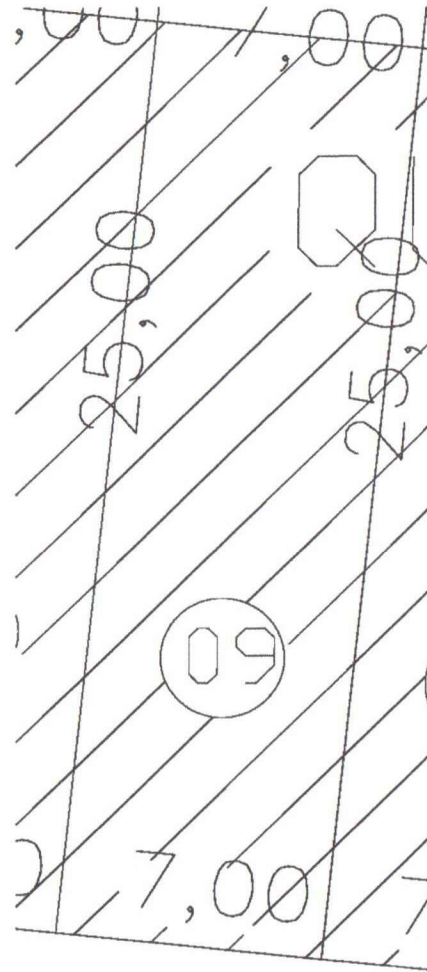
Ao Norte com o lote 16 da respectiva quadra, medindo 7,00 m. de extensão; ao Leste com o lote 10, medindo 25,00 m. de extensão; ao Sul com a Rua Sebastiana Araújo Pereira, medindo 7,00 m. de extensão e ao Oeste com o lote 08, medindo 25,00 m de extensão.

Junta-se a este à planta para os devidos fins.

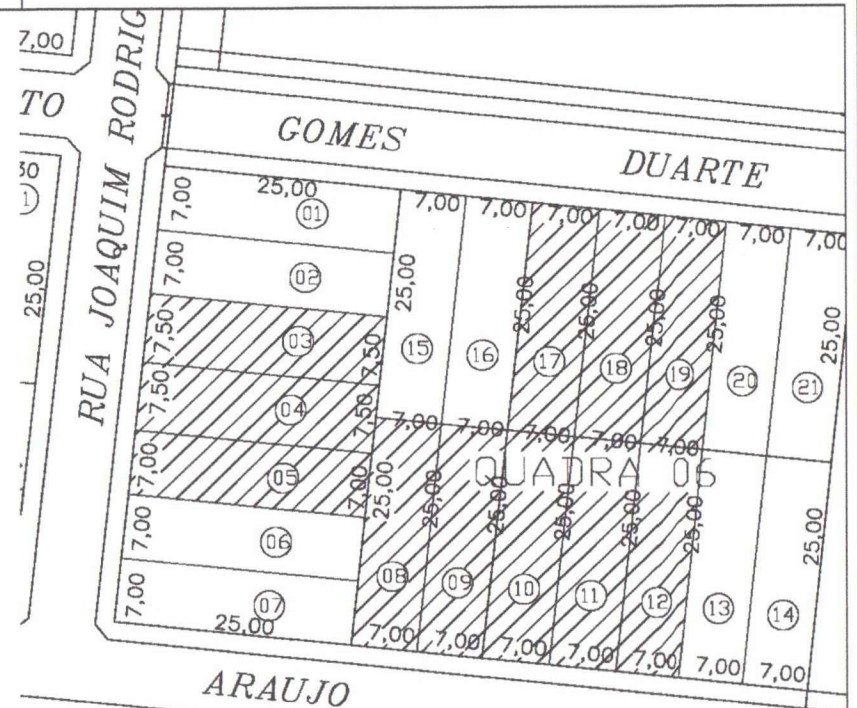
Pedra Branca, 22 de Novembro de 2023



Jose Ronisvan da Silva
Engenheiro Civil
CREA - CE 061563616-0



PLANTA BAIXA DE LOTE 09
1/125



PLANTA BAIXA DE QUADRA 06
1/500

[Handwritten Signature]
José Ronisvon da Silva
Eng. Civil - CREA-CE: 061563/116-0

LOTEAMENTO DE ÁREA URBANA - LOTE 09 (Q-06)

Projeto:
LEVANTAMENTO PLANIMÉTRICO E REFERENCIAMENTO DE ÁREA URBANA
Proprietário(a):
Município de Pedra Branca - CE
Local:
Loteamento Fontinele Abreu
João Pinto, Pedra Branca - CE

Conteúdo:
PLANTA BAIXA GERAL
PLANTA BAIXA DE LOTE 09

Desenho: *Edson Abreu* Adap. Desenho: *[Signature]* Área do Terreno: 175,0m²
Responsável: Eng. José Ronisvon da Silva Área do Terreno: 0,0175ha

Data: Nov / 2023 Escala: INDICADA

ARQ. 01/01

ESTADO DO CEARÁ
PREFEITURA MUNICIPAL DE PEDRA BRANCA**MEMORIAL DESCRITIVO**

Memorial descritivo de imóvel de terra urbana, próprio para construir, denominado lote 10, localizado na Rua Sebastiana Araújo Pereira - nº S/N, bairro João Pinto, no Município de Pedra Branca, Estado do Ceará, com uma extensão superficial de 175,00 m² (cento e setenta e cinco metros quadrados), ou seja, 0,0175 hectares de propriedade da Município de Pedra Branca-ce.

Os confins da localidade, após o levantamento planimétrico de seus limites, partindo do ponto inicial, do marco 01 (ponto 01), em coordenadas em UTM em E 420492,6580 e N 9395487.5534, ficaram assim confinados:

Situa-se no lote 10 da quadra 06 do loteamento Fontenele Abreu.

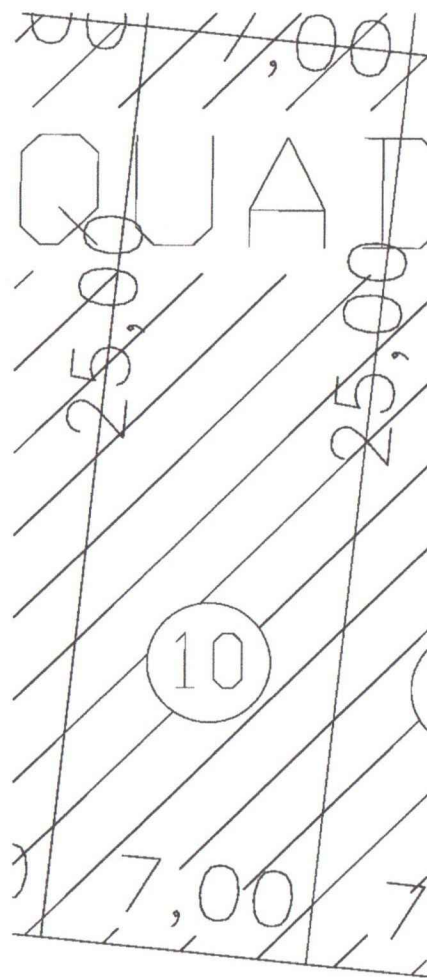
Ao Norte com o lote 17 da respectiva quadra, medindo 7,00 m. de extensão; ao Leste com o lote 11, medindo 25,00 m. de extensão; ao Sul com a Rua Sebastiana Araújo Pereira, medindo 7,00 m. de extensão e ao Oeste com o lote 09, medindo 25,00 m de extensão.

Junta-se a este à planta para os devidos fins.

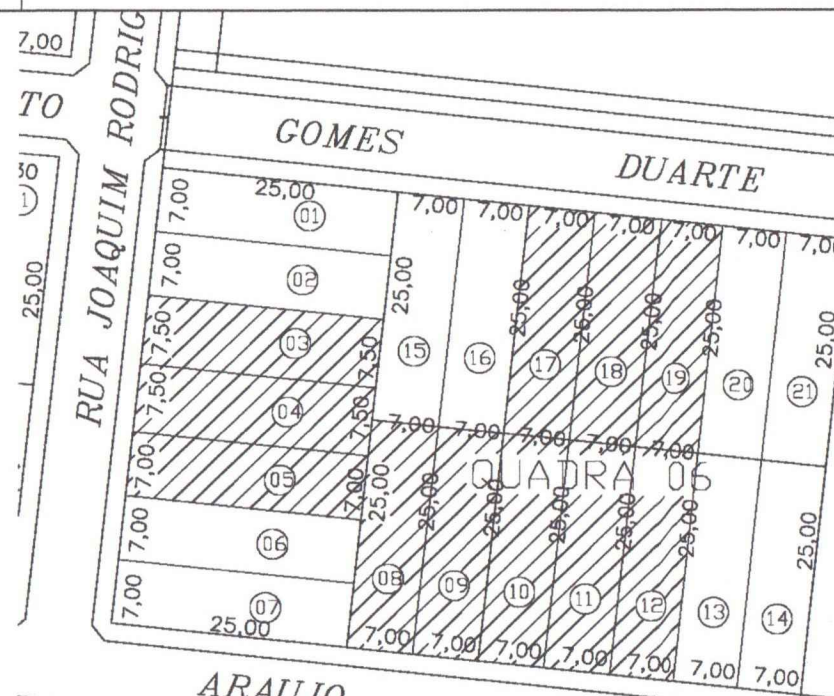
Pedra Branca, 22 de Novembro de 2023



Jose Ronisvan da Silva
Engenheiro Civil
CREA - CE 061563616-0



PLANTA BAIXA DE LOTE 10
1/125



PLANTA BAIXA DE QUADRA 06
1/500


 José Ronisvan da Silva
 Eng. Civil - CREA-CE: 061563616-0

LOTEAMENTO DE ÁREA URBANA - LOTE 10 (Q-06)

Projeto:
 LEVANTAMENTO PLANIMÉTRICO E REFERENCIAMENTO DE ÁREA URBANA
 Proprietário(a):
 Município de Pedra Branca - CE
 Local:
 Loteamento Fontinele Abreu
 João Pinto, Pedra Branca - CE

Conteúdo:
 PLANTA BAIXA GERAL
 PLANTA BAIXA DE LOTE 10

Desenho: *Edson Abreu* | Adap. Desenho: | Área do Terreno: 175,0m²

Data: Nov / 2023 | Escala: INDICADA

Responsável: Eng. José Ronisvan da Silva | Área do Terreno: 0,0175ha

ARQ. 01/01



PREFEITURA DE
**PEDRA
BRANCA**
ADMINISTRAÇÃO 2021/2024

ESTADO DO CEARÁ
PREFEITURA MUNICIPAL DE PEDRA BRANCA

MEMORIAL DESCRITIVO

Memorial descritivo de imóvel de terra urbana, próprio para construir, denominado lote 11, localizado na Rua Sebastiana Araújo Pereira - nº S/N, bairro João Pinto, no Município de Pedra Branca, Estado do Ceará, com uma extensão superficial de 175,00 m² (cento e setenta e cinco metros quadrados), ou seja, 0,0175 hectares de propriedade da Município de Pedra Branca-ce.

Os confins da localidade, após o levantamento planimétrico de seus limites, partindo do ponto inicial, do marco 01 (ponto 01), em coordenadas em UTM em E 420499,6178 e N 9395486.8042, ficaram assim confinados:

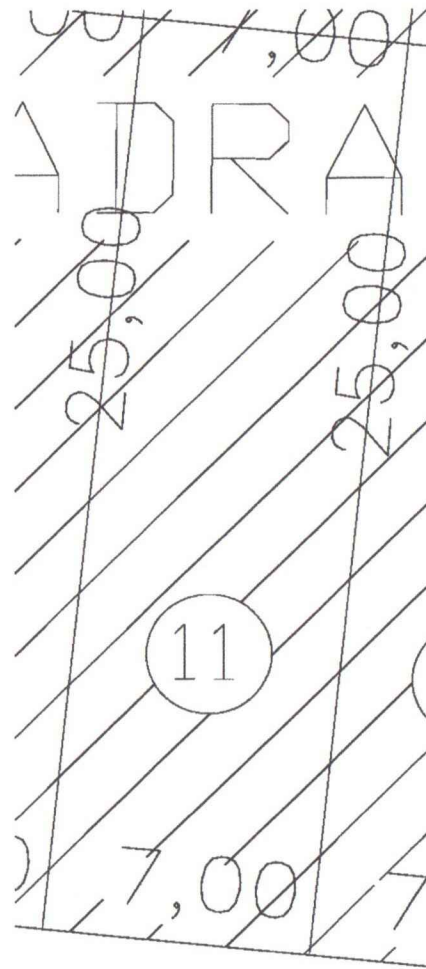
Situa-se no lote 11 da quadra 06 do loteamento Fontenele Abreu.

Ao Norte com o lote 18 da respectiva quadra, medindo 7,00 m. de extensão; ao Leste com o lote 12, medindo 25,00 m. de extensão; ao Sul com a Rua Sebastiana Araújo Pereira, medindo 7,00 m. de extensão e ao Oeste com o lote 10 medindo 25,00 m de extensão.

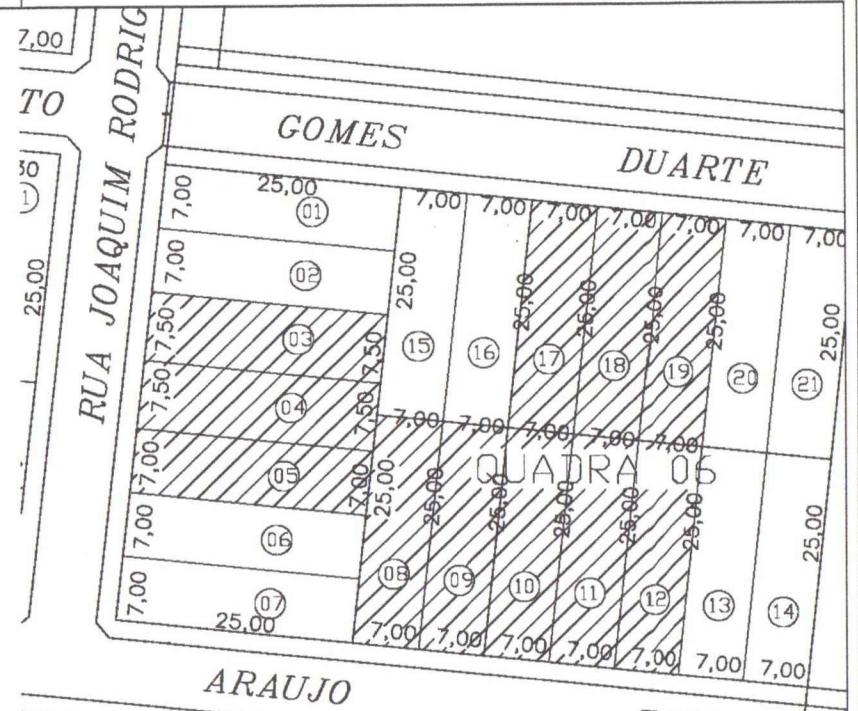
Junta-se a este à planta para os devidos fins.

Pedra Branca, 22 de Novembro de 2023

Jose Ronisvan da Silva
Engenheiro Civil
CREA - CE 061563616-0



PLANTA BAIXA DE LOTE 11
1/125



3,305 R 306

PLANTA BAIXA DE QUADRA 06
1/500

[Signature]
José Ronisvan da Silva
Eng. Civil - CREA-CE: 061563/16-0

LOTEAMENTO DE ÁREA URBANA - LOTE 11 (Q-06)

Projeto: LEVANTAMENTO PLANIMÉTRICO E REFERENCIAMENTO DE ÁREA URBANA
Proprietário(a): Município de Pedra Branca - CE
Local: Loteamento Fontinele Abreu João Pinto, Pedra Branca - CE

Conteúdo: PLANTA BAIXA GERAL
PLANTA BAIXA DE LOTE 11

Desenho <i>Edson Abreu</i>	Adap. Desenho	Área do Terreno 175,0m ²
Responsável: Eng. José Ronisvan da Silva		Área do Terreno 0,0175ha

Data: Nov / 2023
Escala: INDICADA

ARQ. 01/01

**ESTADO DO CEARÁ
PREFEITURA MUNICIPAL DE PEDRA BRANCA**

MEMORIAL DESCRITIVO

Memorial descritivo de imóvel de terra urbana, próprio para construir, denominado lote 12, localizado na Rua Sebastiana Araújo Pereira - n° S/N, bairro João Pinto, no Município de Pedra Branca, Estado do Ceará, com uma extensão superficial de 175,00 m² (cento e setenta e cinco metros quadrados), ou seja, 0,0175 hectares de propriedade da Município de Pedra Branca-ce.

Os confins da localidade, após o levantamento planimétrico de seus limites, partindo do ponto inicial, do marco 01 (ponto 01), em coordenadas em UTM em E 420506,5776 e N 9395486.0549, ficaram assim confinados:

Situa-se no lote 12 da quadra 06 do loteamento Fontenele Abreu.

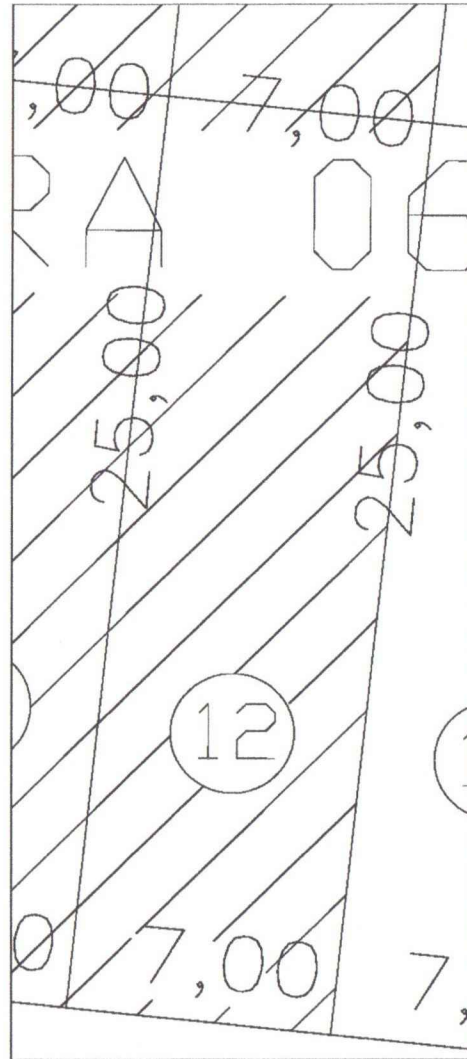
Ao Norte com o lote 19 da respectiva quadra, medindo 7,00 m. de extensão; ao Leste com o lote 13, medindo 25,00 m. de extensão; ao Sul com a Rua Sebastiana Araújo Pereira, medindo 7,00 m. de extensão e ao Oeste com o lote 11 medindo 25,00 m de extensão.

Junta-se a este à planta para os devidos fins.

Pedra Branca, 22 de Novembro de 2023

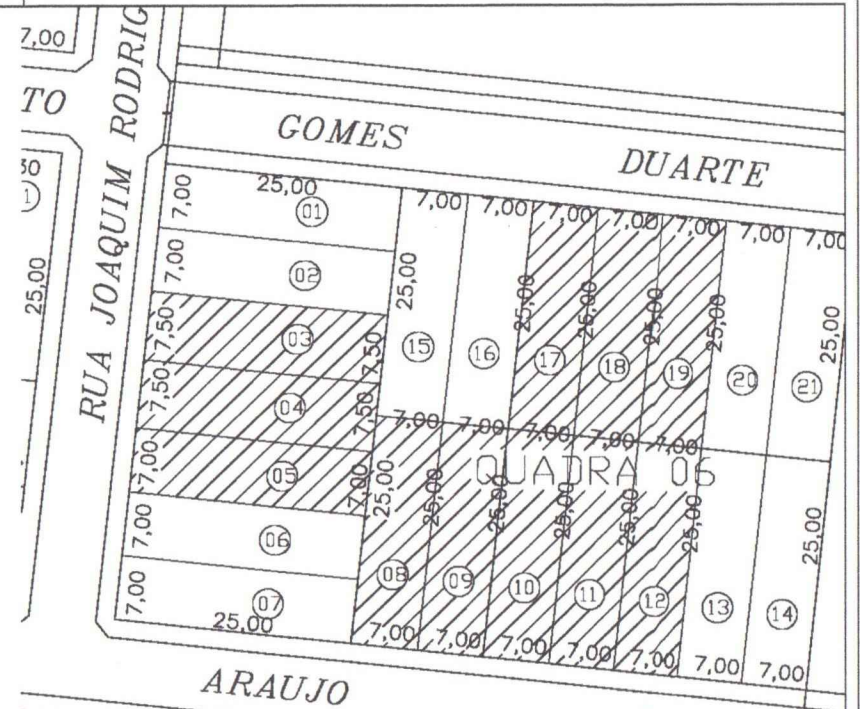


Jose Ronisvan da Silva
Engenheiro Civil
CREA - CE 061563616-0



PLANTA BAIXA DE LOTE 12

1/125



3,305 8 305

PLANTA BAIXA DE QUADRA 06

1/500

José Ronisvon da Silva
Eng. CRM - CREA-CE: 06156/616-0

LOTEAMENTO DE ÁREA URBANA - LOTE 12 (Q-06)

Projeto: LEVANTAMENTO PLANIMÉTRICO E REFERENCIAMENTO DE ÁREA URBANA

Proprietário(a): Município de Pedra Branca - CE

Local: Loteamento Fontinele Abreu
João Pinto, Pedra Branca - CE

Conteúdo: PLANTA BAIXA GERAL
PLANTA BAIXA DE LOTE 12

Desenho: *Edson Abreu* Adap. Desenho: Área do Terreno: 175,0m²

Responsável: Eng. José Ronisvon da Silva Área do Terreno: 0,0175ha

Data: Nov / 2023 Escala: INDICADA

ARQ. 01/01

**ESTADO DO CEARÁ
PREFEITURA MUNICIPAL DE PEDRA BRANCA**

MEMORIAL DESCRITIVO

Memorial descritivo de imóvel de terra urbana, próprio para construir, denominado lote 17, localizado na Rua Expedito Gomes Duarte - n° S/N, bairro João Pinto, no Município de Pedra Branca, Estado do Ceará, com uma extensão superficial de 175,00 m² (cento e setenta e cinco metros quadrados), ou seja, 0,0175 hectares de propriedade da Município de Pedra Branca-ce.

Os confins da localidade, após o levantamento planimétrico de seus limites, partindo do ponto inicial, do marco 01 (ponto 01), em coordenadas em UTM em E 420495,3339 e N 9395512.4098, ficaram assim confinados:

Situa-se no lote 17 da quadra 06 do loteamento Fontenele Abreu.

Ao Norte com a Rua Expedito Gomes Duarte, medindo 7,00 m. de extensão; ao Leste com o lote 18, medindo 25,00 m. de extensão; ao Sul com o lote 10, medindo 7,00 m. de extensão e ao Oeste com o lote 16 medindo 25,00 m de extensão.

Junta-se a este à planta para os devidos fins.

Pedra Branca, 22 de Novembro de 2023



**Jose Ronisvan da Silva
Engenheiro Civil
CREA - CE 061563616-0**



PREFEITURA DE
**PEDRA
BRANCA**
ADMINISTRAÇÃO 2021/2024

ESTADO DO CEARÁ
PREFEITURA MUNICIPAL DE PEDRA BRANCA

MEMORIAL DESCRITIVO

Memorial descritivo de imóvel de terra urbana, próprio para construir, denominado lote 18, localizado na Rua Expedito Gomes Duarte - nº S/N, bairro João Pinto, no Município de Pedra Branca, Estado do Ceará, com uma extensão superficial de 175,00 m² (cento e setenta e cinco metros quadrados), ou seja, 0,0175 hectares de propriedade da Município de Pedra Branca-ce.

Os confins da localidade, após o levantamento planimétrico de seus limites, partindo do ponto inicial, do marco 01 (ponto 01), em coordenadas em UTM em E 420502,2937 e N 9395511.6605, ficaram assim confinados:

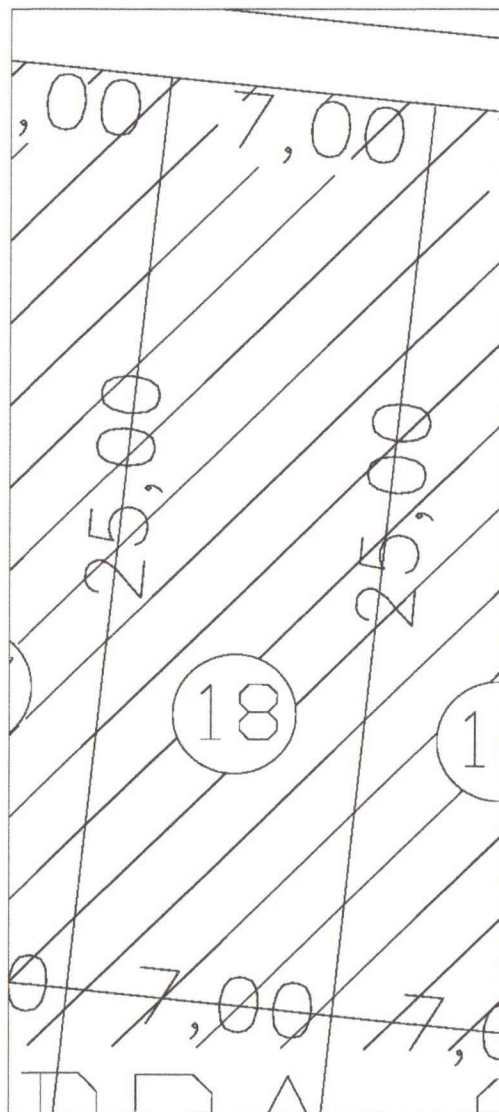
Situa-se no lote 18 da quadra 06 do loteamento Fontenele Abreu.

Ao Norte com a Rua Expedito Gomes Duarte, medindo 7,00 m. de extensão; ao Leste com o lote 19, medindo 25,00 m. de extensão; ao Sul com o lote 11, medindo 7,00 m. de extensão e ao Oeste com o lote 17 medindo 25,00 m de extensão.

Junta-se a este à planta para os devidos fins.

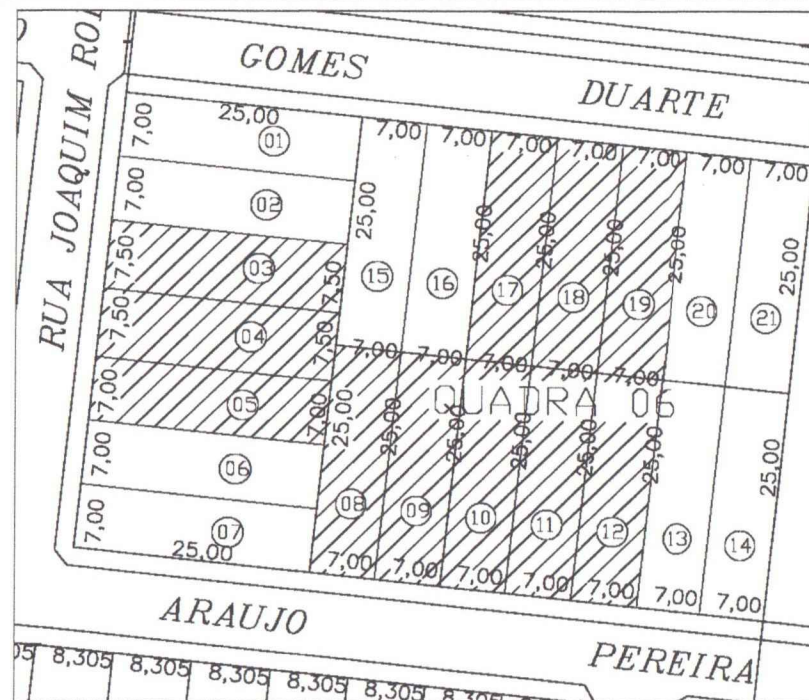
Pedra Branca, 22 de Novembro de 2023

Jose Ronisvan da Silva
Engenheiro Civil
CREA - CE 061563616-0



PLANTA BAIXA DE LOTE 18

1/125



PLANTA BAIXA DE QUADRA 06

1/500

José Ronisvon da Silva
Eng. Civil - CREA-CE: 061533618-0

LOTEAMENTO DE ÁREA URBANA - LOTE 18 (Q-06)

Projeto:
LEVANTAMENTO PLANIMÉTRICO E REFERENCIAMENTO DE ÁREA URBANA

Proprietário(a):
Município de Pedra Branca - CE

Local:
Loteamento Fontinele Abreu
João Pinto, Pedra Branca - CE

Conteúdo:
PLANTA BAIXA GERAL
PLANTA BAIXA DE LOTE 18

Desenho: *Edson Abreu* | Adap. Desenho: | Área do Terreno: 175,0m²

Responsável: Eng. José Ronisvon da Silva | Área do Terreno: 0,0175ha

Data: Nov / 2023 | Escala: INDICADA

ARQ. 01/01

MEMORIAL DESCRITIVO

Memorial descritivo de imóvel de terra urbana, próprio para construir, denominado lote 07, localizado na Rua Expedito Gomes Duarte - n° S/N, bairro João Pinto, no Município de Pedra Branca, Estado do Ceará, com uma extensão superficial de 200,00 m² (duzentos metros quadrados), ou seja, 0,02 hectares de propriedade do Município de Pedra Branca-Ce.

Os confins da localidade, após o levantamento planimétrico de seus limites, partindo do ponto inicial, do marco 01 (ponto 01), em coordenadas em UTM em E 420354,3328 e N 9395538.6530, ficaram assim confinados:

Situa-se no lote 07 da quadra 03 do loteamento Fontenele Abreu.

Ao Norte com o Lote 03 da respectiva quadra, medindo 8,00 m. de extensão; ao Leste com os lotes 04, medindo 10,00 m., 05, medindo 8,00 m. e 06, medindo 7,00 m. totalizando 25,00 m. de extensão; ao Sul com a Rua Expedito Gomes Duarte, medindo 8,00 m. de extensão e ao Oeste com o Lote 08, medindo 25,00 m de extensão.

Junta-se a este à planta para os devidos fins.

Pedra Branca 22 de Novembro de 2023



Jose Ronisvan da Silva
Engenheiro Civil
CREA - CE 061563616-0

ESTADO DO CEARÁ
PREFEITURA MUNICIPAL DE PEDRA BRANCA

MEMORIAL DESCRITIVO

Memorial descritivo de imóvel de terra urbana, próprio para construir, denominado lote 19, localizado na Rua Expedito Gomes Duarte - n° S/N, bairro João Pinto, no Município de Pedra Branca, Estado do Ceará, com uma extensão superficial de 175,00 m² (cento e setenta e cinco metros quadrados), ou seja, 0,0175 hectares de propriedade da Município de Pedra Branca-ce.

Os confins da localidade, após o levantamento planimétrico de seus limites, partindo do ponto inicial, do marco 01 (ponto 01), em coordenadas em UTM em E 420509,2533 e N 9395510.9113, ficaram assim confinados:

Situa-se no lote 19 da quadra 06 do loteamento Fontenele Abreu.

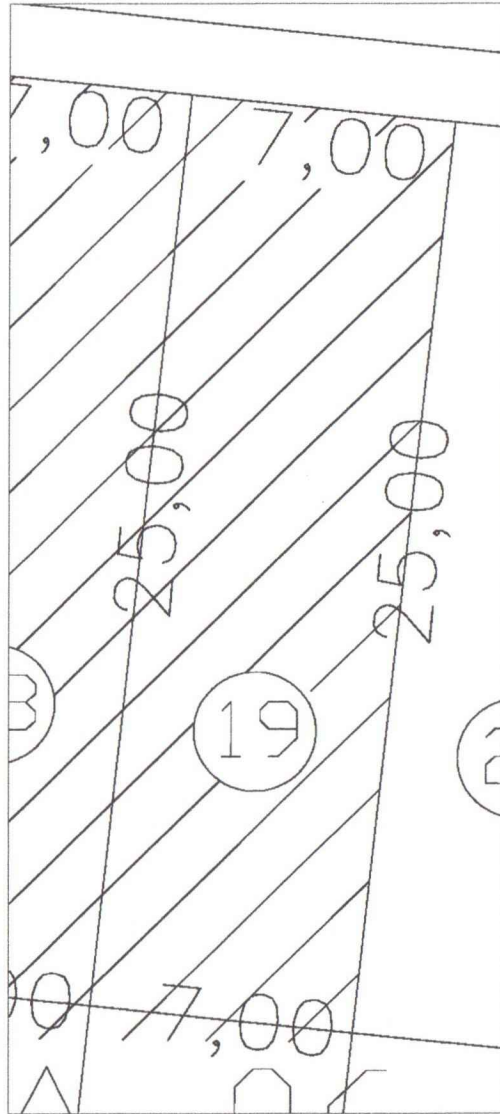
Ao Norte com a Rua Expedito Gomes Duarte, medindo 7,00 m. de extensão; ao Leste com o lote 20, medindo 25,00 m. de extensão; ao Sul com o lote 12, medindo 7,00 m. de extensão e ao Oeste com o lote 18 medindo 25,00 m de extensão.

Junta-se a este à planta para os devidos fins.

Pedra Branca, 22 de Novembro de 2023

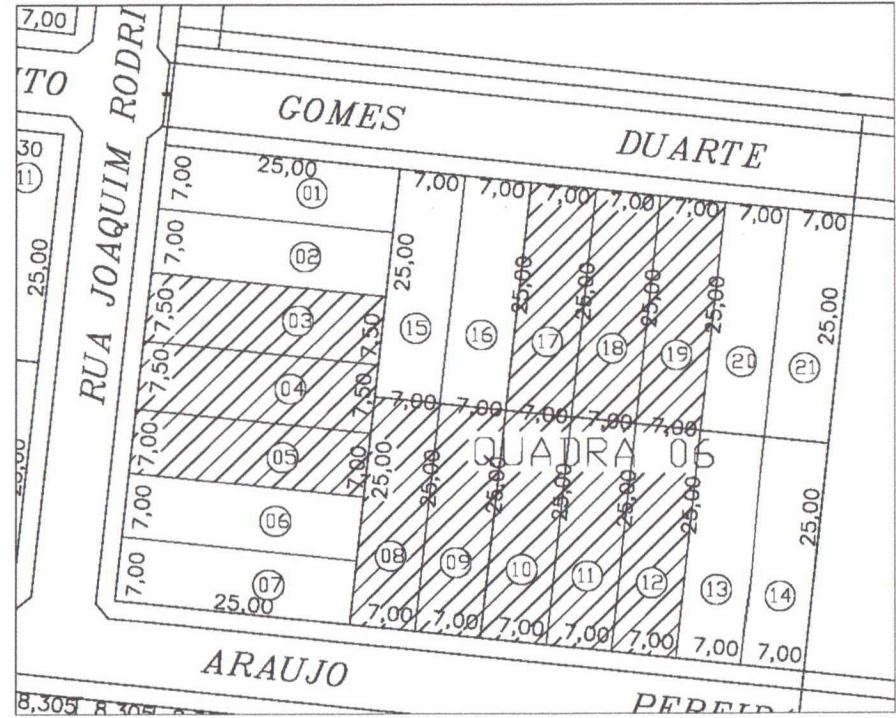


Jose Ronisvan da Silva
Engenheiro Civil
CREA - CE 061563616-0



PLANTA BAIXA DE LOTE 19

1/125



PLANTA BAIXA DE QUADRA 06

1/500

Eng. Civil - CREA-CE: 061533616-0

LOTEAMENTO DE ÁREA URBANA - LOTE 19 (Q-06)

Projeto:
LEVANTAMENTO PLANIMÉTRICO E REFERENCIAMENTO DE ÁREA URBANA

Proprietário(a):
Município de Pedra Branca - CE

Local:
Loteamento Fontinele Abreu
João Pinto, Pedra Branca - CE

Conteúdo:
PLANTA BAIXA GERAL
PLANTA BAIXA DE LOTE 19

Desenho: *Edson Abreu* Adap. Desenho: Área do Terreno: 175,0m²

Responsável: Eng. José Ronisvon da Silva Área do Terreno: 0,0175ha

Data: Nov / 2023 Escala: INDICADA

ARQ. 01/01

ESTADO DO CEARÁ
PREFEITURA MUNICIPAL DE PEDRA BRANCA

MEMORIAL DESCRITIVO

Memorial descritivo de imóvel de terra urbana, próprio para construir, denominado lote 21, localizado na Rua Projetada "R" - nº S/N, bairro João Pinto, no Município de Pedra Branca, Estado do Ceará, com uma extensão superficial de 202,89 m² (duzentos e dois metros e oitenta e nove centímetros quadrados), ou seja, 0,020289 hectares de propriedade da Município de Pedra Branca-ce.

Os confins da localidade, após o levantamento planimétrico de seus limites, partindo do ponto inicial, do marco 01 (ponto 01), em coordenadas em UTM em E 420439,2722 e N 9395370.5958, ficaram assim confinados:

Situa-se no lote 21 da quadra 08 do loteamento Fontenele Abreu.

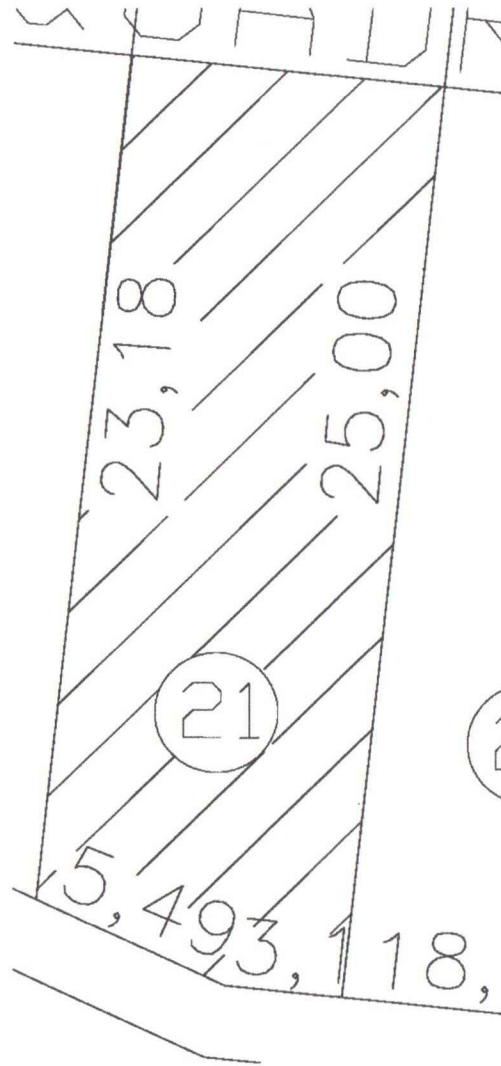
Ao Norte com o lote 07 da respectiva quadra, medindo 8,305 m. de extensão; ao Leste com o lote 20, medindo 25,00 m. de extensão; ao Sul com a Rua Projetada "R", medindo 8,60 m. de extensão e ao Oeste com o lote 22, medindo 23,18 m de extensão.

Junta-se a este à planta para os devidos fins.

Pedra Branca, 22 de Novembro de 2023

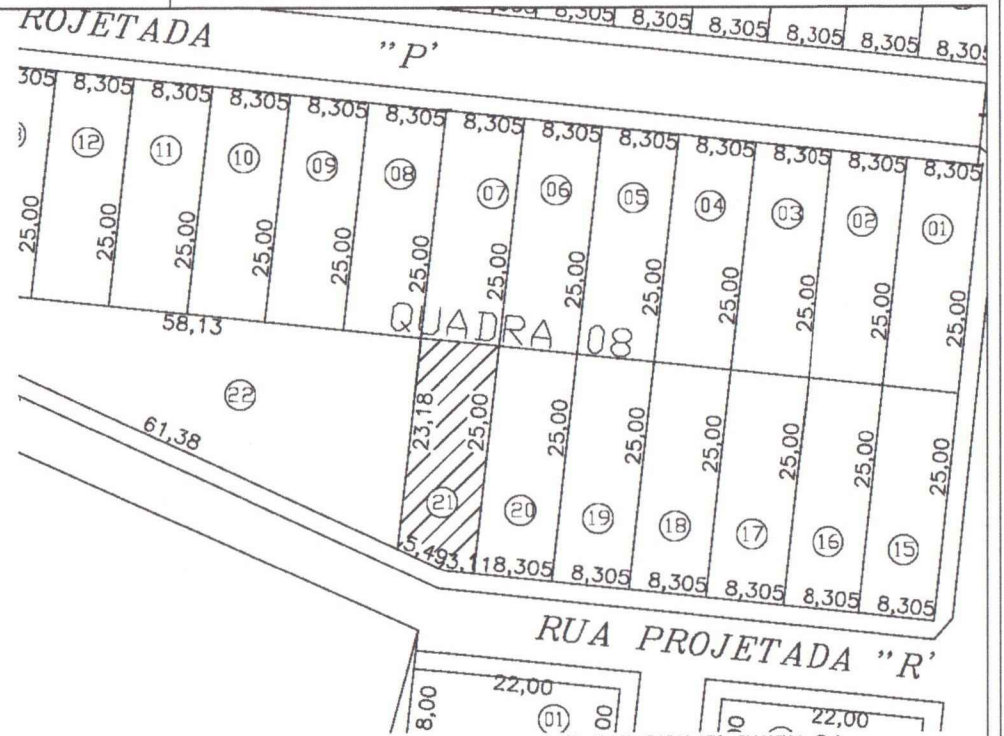


Jose Ronisvan da Silva
Engenheiro Civil
CREA - CE 061563616-0



PLANTA BAIXA DE LOTE 09

1/125



RUA PROJETADA "R"

PLANTA BAIXA DE QUADRA 06

1/500

José Ronisvon da Silva
Eng. Civil - CREA-CE: 061563616/0

LOTEAMENTO DE ÁREA URBANA - LOTE 21 (Q-08)

Projeto:
LEVANTAMENTO PLANIMÉTRICO E REFERENCIAMENTO DE ÁREA URBANA
Proprietário(a):
Município de Pedra Branca - CE
Local:
Loteamento Fontinele Abreu
João Pinto, Pedra Branca - CE

Conteúdo:
PLANTA BAIXA GERAL
PLANTA BAIXA DE LOTE 21

Desenho: *Edson Abreu* Adap. Desenho: Área do Terreno: 175,0m²

Data: Nov / 2023 Escala: INDICADA

Responsável: Eng. José Ronisvon da Silva Área do Terreno: 0,0175ha

ARQ. 01/01



ESTADO DO CEARÁ
PREFEITURA MUNICIPAL DE PEDRA BRANCA

EDITAL DE PUBLICAÇÃO Nº 271104/2023

O **PREFEITO MUNICIPAL DE PEDRA BRANCA**, no uso de suas atribuições legais, nos termos da Lei Municipal nº 062 de 19 de abril de 1999, no Artigo 131 da Lei Orgânica e em consonância com o artigo 28, inciso X, da Constituição do Estado do Ceará, tendo em vista a ausência de Diário Oficial nesta municipalidade, autoriza a publicação por afixação em flanelógrafo da **LEI Nº 845, DE 27 DE NOVEMBRO DE 2023**.

CUMPRASE.

Paço da Prefeitura Municipal de Pedra Branca, em 27 de Novembro de 2023.

Matheus Pereira Mendes
Prefeito Municipal de Pedra Branca/CE



ESTADO DO CEARÁ
PREFEITURA MUNICIPAL DE PEDRA BRANCA

CERTIDÃO DE PUBLICAÇÃO

CERTIFICO para os devidos fins que a **LEI Nº 845, DE 27 DE NOVEMBRO DE 2023** foi publicada por afixação em flanelógrafo na sede desta Prefeitura Municipal em 27 de Novembro de 2023, nos termos da Lei Municipal nº 062 de 19 de abril de 1999, no Artigo 131 da Lei Orgânica, em consonância com o artigo 28, inciso X, da Constituição de Estado do Ceará, e do Edital de Publicação nº 271104/2023.

Paço Municipal da Prefeitura de Pedra Branca – CE, em 27 de Novembro de 2023.

Matheus Pereira Mendes
Prefeito Municipal de Pedra Branca/CE